

**부 천 원 종 공 공 주 택 지 구
전 략 환 경 영 향 평 가 서
(주민 등의 의견수렴 결과 및 반영 여부)**

2018. 06

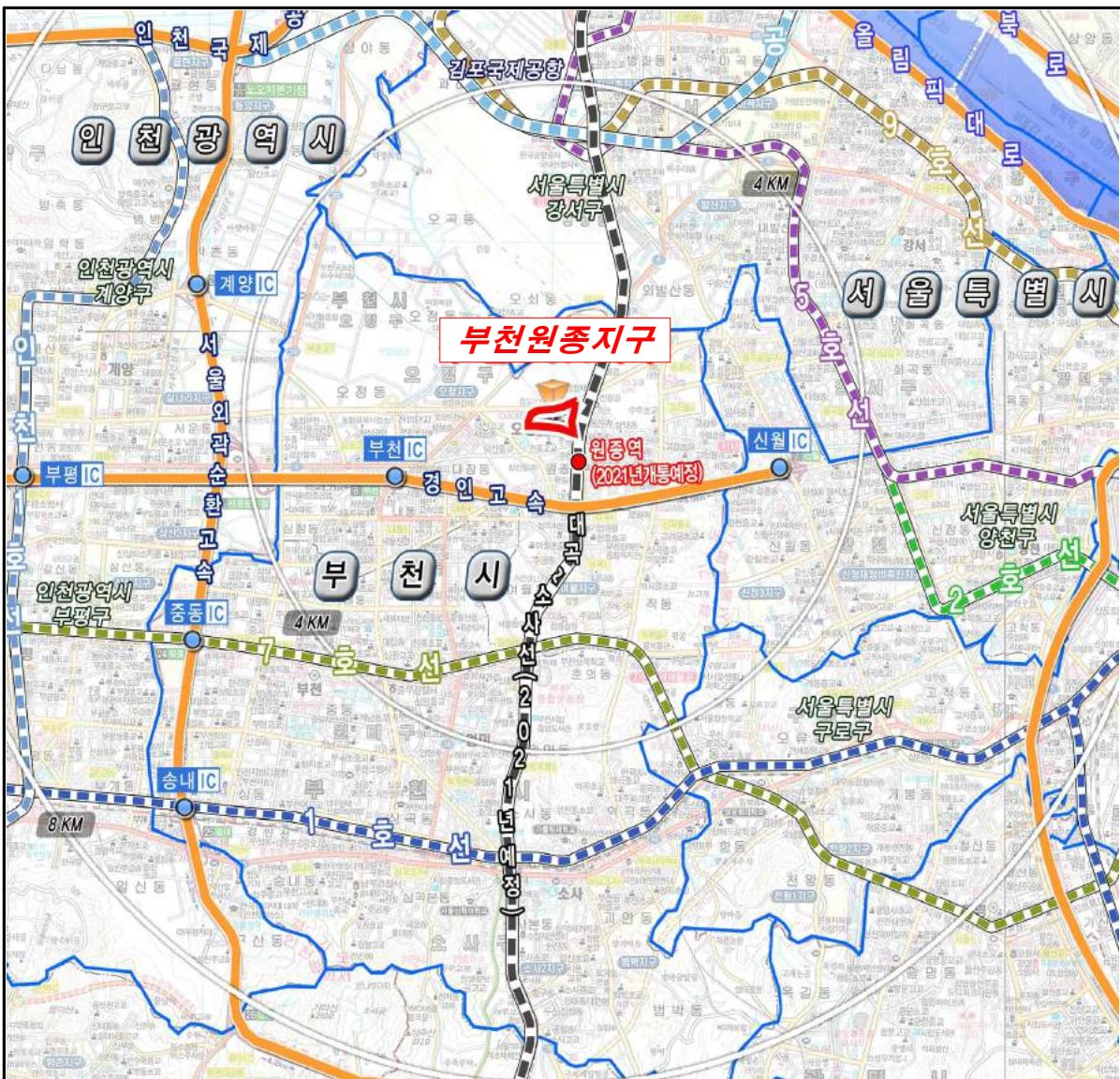


국토교통부

주민 등의 의견수렴 결과 및 반영 여부 공개

1. 계획의 개요

- 가. 계획명 : 부천원종 공공주택지구
- 나. 계획위치 : 경기도 부천시 원종동 일원
- 다. 계획면적 : 144,442㎡(개발제한구역 141,885㎡ 포함)
- 라. 사업기간 : 2018년 ~ 2021년
- 마. 계획수립기관 : 한국토지주택공사
- 바. 승인기관 : 국토교통부



(그림 1) 계획지구 위치도

2. 주민 등 의견수렴

- 부천원종 공공주택지구 지정을 위하여 「환경영향평가법」 제13조(주민 등의 의견수렴) 및 동법 시행령 제13조(전략환경영향평가서 초안의 공고·공람 등), 제14조(주민 등의 의견제출 방법 등), 제15조(설명회의 개최)의 규정에 따라 평가서(초안) 공람 및 주민설명회를 개최하여 의견수렴을 실시함

2.1 전략환경영향평가서 초안 공람

가. 공고일자

- 국토교통부 공고 제2018-62호(2018. 01. 18)
- 중앙일간지 : 한겨레(2018. 01. 18)
- 지방일간지 : 중부일보(2018. 01. 18)

나. 공람기간 및 장소

- 공람기간 : 2018. 01. 18 ~ 2018. 02. 09(20일간, 공휴일 제외)
- 공람장소 : 부천시청 도시재생과, 원종1동 주민센터, 서울특별시 강서구청 환경과, 공항동 주민센터

다. 주민의견 제출

- 제출기한 : 공람기간 완료 후 7일 이내(2018. 02. 19까지)
- 제출방법 : 공람장소에 비치된 주민의견서 양식에 의거 서면 제출

라. 공람 결과

- 의견제출자 없음

국토교통부 공고 제2018-62호

**부천원종 공공주택지구
전략환경영향평가 초안 공람 및 주민설명회 개최 공고**

환경영향평가법 제13조 및 같은법 시행령 제13조 및 제15조 규정에 따라 「부천원종 공공주택지구」 전략환경영향평가서 초안에 대한 공람 및 주민설명회 개최 계획을 다음과 같이 공고합니다.

2018년 1월 18일
국토교통부장관

1. 계획의 개요

- 가. 계획명 : 부천원종 공공주택지구
- 나. 위치 : 경기도 부천시 원종동 일원
- 다. 계획규모 : 144,442㎡(개발제한구역 141,885㎡ 포함)
- 라. 시행자 : 한국토지주택공사

2. 공람기간 및 장소

- 가. 공람기간 : 2018년 1월 18일 ~ 2018년 2월 9일(20일간, 공휴일 제외)
- 나. 공람장소 : 부천시청 도시재생과, 원종1동 주민센터,
서울특별시 강서구청 환경과, 공항동 주민센터
- 다. 공람내용 및 관계도서 : 전략환경영향평가서 초안(공람장소 비치)

3. 주민설명회 개최

- 가. 일시 : 2018년 2월 1일(목) 10:30
- 나. 장소 : 오정어울마당 5층 대강당(부천시 성오로 172)

4. 주민의견 제출

- 가. 제출기한 : 공람기간 완료 후 7일 이내(2018년 2월 19일까지)
- 나. 제출방법 : 공람장소에 비치된 주민의견서 양식에 의거 서면 제출

5. 전략환경영향평가서 초안 및 공고문은 국토교통부 홈페이지(www.molit.go.kr) 및 환경영향평가 정보지원시스템(www.eiass.go.kr)에 게시하였으며, 공람 및 주민설명회 개최일정에 대하여는 개별통지 하지 않고 본 공고에 갈음됨을 알려드립니다.

6. 기타 자세한 사항은 국토교통부 행복주택기획과(044-201-4528), 한국토지주택공사 환경교통단(055-922-3705)으로 문의하시기 바랍니다.

(그림 2) 공고문

한겨레

hani.co.kr

1471-0000-0000 0000-1100000000 00 0000 2018년 1월 18일 목요일

국토교통부 공고 제2018-62호

부천원종 공공주택지구 전략환경영향평가 초안 공람 및 주민설명회 개최 공고

환경영향평가법 제13조 및 같은법 시행령 제13조 및 제15조 규정에 따라 「부천원종 공공주택지구」 전략환경영향평가서 초안에 대한 공람 및 주민설명회 개최 계획을 다음과 같이 공고합니다.

2018년 1월 18일
국토교통부장관

- 1. 계획의 개요**
 - 가. 계획명 : 부천원종 공공주택지구
 - 나. 위치 : 경기도 부천시 원종동 일원
 - 다. 계획규모 : 144,442㎡(개발제한구역 141,885㎡ 포함)
 - 라. 시행자 : 한국토지주택공사
- 2. 공람기간 및 장소**
 - 가. 공람기간 : 2018년 1월 18일 ~ 2018년 2월 9일 (20일간, 공휴일 제외)
 - 나. 공람장소 : 부천시청 도시재생과, 원종1동 주민센터, 서울특별시 강서구청 환경과, 공평동 주민센터
 - 다. 공람내용 및 관계도서 : 전략환경영향평가서 초안(공람장소 비치)
- 3. 주민설명회 개최**
 - 가. 일시 : 2018년 2월 1일(목) 10:30
 - 나. 장소 : 오정어울마당 5층 대강당(부천시 성오로 172)
- 4. 주민의견 제출**
 - 가. 제출기한 : 공람기간 완료 후 7일 이내(2018년 2월 19일까지)
 - 나. 제출방법 : 공람장소에 비치된 주민의견서 양식에 의거 서면 제출
- 5. 전략환경영향평가서 초안 및 공고문은 국토교통부 홈페이지(www.molit.go.kr) 및 환경영향평가 정보지원시스템(www.eiass.go.kr)에 게시하였으며, 공람 및 주민설명회 개최일정에 대하여는 개별통지 하지 않고 본 공고에 갈음됨을 알려드립니다.**
- 6. 기타 자세한 사항은 국토교통부 행복주택기획과(044-201-4528), 한국토지주택공사 환경교통단(055-922-3705)으로 문의하시기 바랍니다.**

중부일보

joongboo.com

1471-0000-0000 0000-1100000000 00 0000 2018년 1월 18일 목요일

국토교통부 공고 제2018-62호

부천원종 공공주택지구 전략환경영향평가 초안 공람 및 주민설명회 개최 공고

환경영향평가법 제13조 및 같은법 시행령 제13조 및 제15조 규정에 따라 「부천원종 공공주택지구」 전략환경영향평가서 초안에 대한 공람 및 주민설명회 개최 계획을 다음과 같이 공고합니다.

2018년 1월 18일
국토교통부장관

- 1. 계획의 개요**
 - 가. 계획명 : 부천원종 공공주택지구
 - 나. 위치 : 경기도 부천시 원종동 일원
 - 다. 계획규모 : 144,442㎡(개발제한구역 141,885㎡ 포함)
 - 라. 시행자 : 한국토지주택공사
- 2. 공람기간 및 장소**
 - 가. 공람기간 : 2018년 1월 18일~2018년 2월 9일(20일간, 공휴일 제외)
 - 나. 공람장소 : 부천시청 도시재생과, 원종1동 주민센터, 서울특별시 강서구청 환경과, 공평동 주민센터
 - 다. 공람내용 및 관계도서 : 전략환경영향평가서 초안(공람장소 비치)
- 3. 주민설명회 개최**
 - 가. 일시 : 2018년 2월 1일(목) 10:30
 - 나. 장소 : 오정어울마당 5층 대강당(부천시 성오로 172)
- 4. 주민의견 제출**
 - 가. 제출기한 : 공람기간 완료 후 7일 이내(2018년 2월 19일까지)
 - 나. 제출방법 : 공람장소에 비치된 주민의견서 양식에 의거 서면 제출
- 5. 전략환경영향평가서 초안 및 공고문은 국토교통부 홈페이지(www.molit.go.kr) 및 환경영향평가 정보지원시스템(www.eiass.go.kr)에 게시하였으며, 공람 및 주민설명회 개최일정에 대하여는 개별통지 하지 않고 본 공고에 갈음됨을 알려드립니다.**
- 6. 기타**
기타 자세한 사항은 국토교통부 행복주택기획과(044-201-4528), 한국토지주택공사 환경교통단(055-922-3705)으로 문의하시기 바랍니다.

(그림 3) 신문공고

The screenshot shows the official website of the Ministry of Land, Urban Planning and Construction (www.molit.go.kr). The page displays a notice titled "부천원종 공공주택지구 전략환경영향평가 초안 공람 및 주민설명회 개최 공고" (Notice of Public Comment and Resident Explanation Meeting for the Busan Wonjong Public Housing Project Strategic Environmental Impact Assessment Draft). The notice includes details about the project location, public comment period (January 18 to February 9, 2018), and the location of the public comment and explanation meeting (Seoul City Office, Wonjong 1-dong Resident Center, and Gangseo District Office). It also provides contact information for the Ministry and the Korea Housing Corporation.

(그림 4) 국토교통부 홈페이지(www.molit.go.kr) 게재

국민참여

National participation

- 협력관련현황 +
- 평가안목 결정내용 공람 +
- 평가서 초안 공람 -**
- 사용지지원 +
- Q&A
- FAQ
- 공지사항

평가서 초안 공람

전략환경영향평가 환경영향평가

협의기관 시/도

사업명 사업시행자 승인기관

※검색결과 : 78건

번호	협의기관	사업명	초안공람기간
76	환경부	부천1동 공공주택지구	2018.01.18 ~ 2018.02.09
77	환경부	구리갈매역세권 공공주택지구	2018.01.04 ~ 2018.02.07
75	환경부	군포 대야비 공공주택지구	2017.12.27 ~ 2018.01.19
75	한강유역환경청	성남상대원 공공주택지구 조성사업	2017.11.30 ~ 2017.12.14
74	한강유역환경청	안산시 시사동 공공주택지구지정	2017.10.16 ~ 2017.10.31
73	낙동강유역환경청	진주 도시관리계획(도시계획시설:공공정사(경상남도공립...))	2017.08.19 ~ 2017.09.01
72	환경부	진천미륵 공공주택지구의 지정	2017.06.14 ~ 2017.06.28
71	환경부	산철역산 공공주택지구의 지정	2017.06.12 ~ 2017.06.27
70	환경부	영림면동 공공주택지구의 지정	2017.06.01 ~ 2017.06.15
69	환경부	강릉삼계 공공주택지구의 지정	2017.05.31 ~ 2017.06.13

초안공람

주인의견수렴

■ 협의업무 담당

협의기관	환경부	담당자	이
담당부서		E-mail	@a.kr
전화번호	02	Fax번호	02-2012-1000

■ 초안공람

초안	0000 표지목차(원종지구 초안).pdf 01000_요약문(원종지구_초안).pdf 02000 계획의 개요(원종지구 초안).pdf 03000 입지대안(원종지구 초안).pdf 04000 전략환경영향평가 대상지역(원종지구 초안).pdf 05000 지역개발(원종지구 초안).pdf 06000 심의내용(원종지구 초안).pdf 07000 결정 및 조치내용(원종지구 초안).pdf 08000 개발기본계획의 적정성.pdf 09110 생물다양성 서식지 보전(원종지구 초안).pdf 09120 지형및생태축보전(원종지구 초안).pdf 09130 주변 자연경관에 미치는 영향(원종지구 초안).pdf 09140 수환경의 보전(원종지구 초안).pdf 09211 기상(원종지구 초안).pdf 09212 대기질(원종지구 초안).pdf 09213 온실가스(원종지구 초안).pdf 09214 토양(원종지구 초안).pdf 09215 소음진동(원종지구 초안).pdf 09220 환경기초시설의 적정성.pdf 09231 친환경적자원순환.pdf 09310 환경친화적 토지이용(원종지구 초안).pdf 09320 인구 및 주거(원종지구 초안).pdf 09330 일조장해(원종지구 초안).pdf 10000_종합평가_및_결론(원종지구_초안).pdf 11000 부록(원종지구 초안).pdf		
초안 공고일	2018.01.18	초안공람기간	2018.01.18 ~ 2018.02.09
공람장소	부천시청 도시재생과, 원종1동 주민센터, 서울특별시 강서구청 환경과, 공학동 주민센터		
설명회장소	오정여름마당 5층 대강당		
설명회일시	2018.02.01	의견제출기간	2018.01.18 ~ 2018.02.19

(그림 5) 환경영향평가정보지원시스템(www.eiass.go.kr) 게재

2.2 주민설명회

가. 주민설명회 개최공고

- 전략환경영향평가서(초안) 공람공고에 포함하여 공고

나. 주민설명회 개최장소 및 일시

구 분	장 소	일 시	비고
주민설명회	오정어울마당 5층 대강당	2018. 02. 01 (10 : 30)	정상개최

다. 주민설명회 개최 결과

- 참석자 : 29명(주민설명회 참석자 명부 기준)
- 개최사진



(그림 6) 주민설명회 전경

○ 주민설명회 참석자 명단













전략환경영향평가서(초안) 설명회 참석자 명부

계 획 명	부천원종 공공주택지구	
시 행 자	한국토지주택공사	
설명회 일시 및 장소	2018. 02. 01(목) 10:30 (오정어울마당 5층 대강당)	
성 명	주 소	서 명
신익		신익
김리		김리
김기		김기
정민		정민
조도		조도
이동식		이동식
백기		백기
기 다		기 다

(그림 7) 참석자 연명부

(1/3)

전략환경영향평가서(초안) 설명회 참석자 명부

계 획 명	부천원종 공공주택지구	
시 행 자	한국토지주택공사	
설명회 일시 및 장소	2018. 02. 01(목) 10:30 (오정어울마당 5층 대강당)	
성 명	주 소	서 명
김 수		
허		
강		
강		
김		
이		
정		
최		
김		
김		
김		
김		

전략환경영향평가서(초안) 설명회 참석자 명부

계 획 명	부천원종 공공주택지구	
시 행 자	한국토지주택공사	
설명회 일시 및 장소	2018. 02. 01(목) 10:30 (오정어울마당 5층 대강당)	
성 명	주 소	서 명
윤		이성모
김		이석
박		김
김		김
강		김
정		김
이		김
양		김
이		김