
 국토교통부	보 도 자 료		2018 평창 동계올림픽대회 및 동계패럴림픽대회 하나 된 열정 하나 된 대한민국 
	배포일시	2017. 11. 30.(목) 총 2매	
담당 부서	국가공간 정보센터	담당 자	• 센터장 손종영, 사무관 이재민, 주무관 박민규 • ☎ (044)201-3495
보도일시		2017년 12월 1일(금) 조간부터 보도하여 주시기 바랍니다. ※ 통신·방송·인터넷은 11월 30일(목) 11:00 이후 보도 가능	

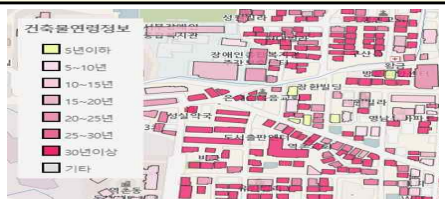



건축물 연령 등 부동산 특화 공간정보 4종 개방

공개 소프트웨어 활용으로 접근성 향상...부동산 정보시장 활성화 기대

□ 국토교통부(장관 김현미)는 11월 30일 정부가 보유하고 있는 국가중점 데이터 중 공공과 민간에서 활용성이 높은 부동산 특화 국가공간정보 4종*을 개방하였다.

* 건축물 연령, 용도별 건물, 토지특성, 공시지가 변동률 등

○ 이번에 개방되는 정보는 초기 기획 때부터 실수요자의 의견을 수렴하여 선정하였으며, 부동산 가격결정과 관련된 정보들이다.

개방데이터 내용	사용예시
① 건축물 연령지도(노후건축물) 건축물 대장상의 준공년도를 기준으로 해당 건물의 사용연령을 산정한 후 주제도(지도) 형태로 제공	
② 용도별 건물정보 건축물 대장상의 해당 건물의 주용도 및 관련 부속정보를 기초로 한 건물의 용도별 분포현황	
③ 토지특성 공시지가 조사의 기초자료로 활용되는 필지별 물리적, 입지적 특성 정보로 연속지적도와 융·복합 제공	
④ 공시지가 변동률 연도별, 지자체별 전국의 지가변동 현황에 대한 통계정보(증감률) 제공	

- 국민 누구나 국가공간정보포털(nsdi.go.kr)과 공공데이터포털(data.go.kr)에 접속하면 개방되는 공간정보를 만나볼 수 있다.
- 그 간 국토교통부는 공간정보를 활용한 민간 서비스 개발과 스타트업 창업 활성화 등 일자리 창출 유도를 위해 국가공간정보 개방을 지속적으로 추진해왔다.
- 특히, 이번에는 공간정보 수요자의 접근성을 높이기 위해서 개방되는 데이터를 공개 소프트웨어(오픈소스)를 통해 무료로 사용할 수 있도록 관련 정보까지 제공한다.
- 국토교통부 관계자는 “국민이 공간정보를 쉽게 활용하고 관련 산업계가 개방되는 데이터를 사용해서 새로운 서비스를 선보일 수 있도록 실수요자가 요구하는 공간정보를 적극 발굴하여 개방할 방침”이라고 밝혔다.



이 보도자료와 관련하여 보다 자세한 내용이나 취재를 원하시면 국토교통부 국가공간정보센터 박민규 주무관(☎ 044-201-3495)에게 문의하여 주시기 바랍니다.