



 국토교통부		<h1>보 도 자 료</h1>		
담당 부서	국토정책과	배포일시	2019. 7. 20.(화) / 총 5매(본문 2)	
		담당자	• 과장 정의경, 사무관 김규한, 주무관 박정훈 • ☎ (044) 201-4951, 4730	
보도일시		2019년 7월 3일(수) 조간부터 보도하여 주시기 바랍니다. ※ 통신·방송·인터넷은 7. 2.(화) 11:00 이후 보도 가능		

## 국토정책위, 인구감소 등 변화상을 반영한 국토계획 수립을 지원하겠습니다.

### 전주·태안 기본계획안 심의...심의결과에 따라 기본계획 조정 예정

- 국토교통부(장관 김현미)는 최근 국토정책위원회(국토계획평가분과)를 개최하고, 「2035년 전주시기본계획(안)」 과 「2035년 태안군기본계획(안)」 을 심의하였다.
  - 이번 심의과정에서 분과위원들은 고령화 사회, 인구감소시대 등 시대흐름을 반영해 실현가능한 수준으로 목표인구를 조정할 필요가 있다는 의견을 공통적으로 제시하였다.
  - 또한, 「전주시기본계획」 은 설정된 공간구조의 기본방향과 세부 계획 등의 제시가 필요하고, 선언적 수준에 그치고 있는 신성장 산업(드론산업, 3D프린팅사업 등) 육성에 대한 구체적 내용 보완이 필요하며, 새만금지구 개발에 따라 노후화될 기존 시가지에 대한 대안 마련이 필요하다는 의견 등도 제시되었다.
  - 한편, 「태안군기본계획」 은 공간구조 설정에 대한 구체적인 기준이 불분명하고, 지역 내 균형발전을 위해 인근 지역과의 연계 방안 마련이 필요하며, 특화산업이 관광과 유통산업에만 초점이 맞춰있다는 의견 등이 제시되었다.

- 국토교통부는 이번 국토계획평가 심의결과를 계획수립권자(해당 지자체) 및 계획승인권자(전라북도, 충청남도)에 통보해 도(道) 도시계획위원회 심의과정에 반영하도록 할 예정이다.
- 한편, 국토교통부는 지난해 12월 「국토기본법 시행령」 개정을 통해 해당 지자체가 국토계획평가 심의결과에 대하여 의무적으로 조치계획 또는 조치결과를 제출하도록 하는 등 국토계획평가의 실효성을 강화한 바 있다.
  - \* 평택시와 용인시는 국토교통부가 통보한 심의결과를 반영해 목표인구를 하향 조정하고, 이에 따른 토지이용계획 등을 수정하였음('19.1월)
- ☞ (평택시 목표인구) 120만 명→90만 명 (용인시 목표인구) 150만 명→128만 명
- 이에 따라, 전주시와 태안군은 국토계획평가 심의결과에 대한 조치계획 또는 조치결과를 국토교통부에 제출할 예정이다.
- 국토교통부는 앞으로도 고령화, 인구감소, 저성장 등 국토환경 변화를 반영해 지속가능한 국토관리에 주력할 계획이며,
  - 국토연구원 안에 있는 국토계획평가센터 등을 활용해 현실성 있는 국토계획 수립을 지원하고, 국토계획평가를 실효성 있게 운영해 나갈 예정이라고 밝혔다.

 <small>공공누리 공공저작물 자유이용허락</small>	<p>이 보도자료와 관련하여 보다 자세한 내용이나 취재를 원하시면          국토교통부 국토정책과 김규한 사무관(☎ 044-201-4951) 또는 박정훈 주무관          (☎ 044-201-4730)에게 연락주시기 바랍니다.</p>
---	--

## 참고 1

# 국토계획평가제도 개요

### □ 제도개요

- 전략적·지침적 성격의 국토계획이 경제성, 형평성 및 친환경성을 균형 있게 고려하고, 최상위 계획인 국토종합계획과 연계되어 수립될 수 있도록 계획수립 과정에서 사전검증 하는 제도

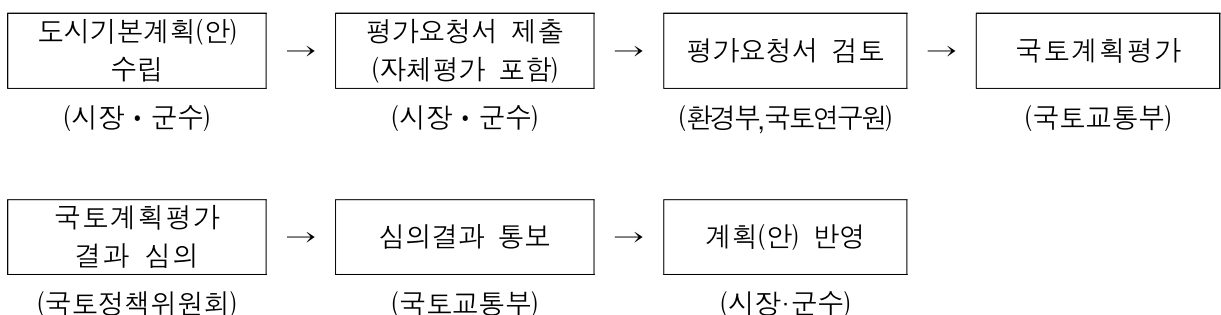
### □ 평가의 대상 및 시기

- (평가대상) 국토기본법에 따른 국토계획에 해당되는 계획 중 중장기, 지침적 성격의 계획(28개)\*을 대상으로 평가
  - \* 도 종합계획, 광역도시계획, 도시·군 기본계획 등
- (평가시기) 대상계획의 내용을 사전 검증하고 보완하는 등 실질적 도움이 될 수 있도록 계획수립 단계에서 평가

### □ 평가기준 및 평가절차

- (평가기준) 지속가능한 국토발전 등 국토관리의 기본이념의 반영 여부를 평가할 수 있는 기준(4개)\*
  - \* 국토의 균형발전, 국토의 경쟁력 강화, 친환경적 국토관리, 계획의 적정성
- (평가절차) 계획수립기관의 장은 계획 수립·변경시 평가요청서를 제출, 국토부 장관은 평가 및 국토정책위원회 상정·심의후 통보

#### \* 평가절차 예시도(도시·군기본계획)



□ **기본계획 개요**

- 계획구역 : 전주시 행정구역 전역(205.49km<sup>2</sup>)
- 계획기간 : 2017년 ~ 2035년
- 계획인구 : 835,000명('15년 기준 658,211명)
- 공간구조 : 1도심(중앙), 2부도심(효자, 팔복), 2지역중심(인후, 완산)

□ **도시공간구조**

<도시공간구조 설정>



<개발축 설정>



<보전축 설정>



□ **생활권 설정 및 주요기능**

생활권중심	주요기능	추진전략
중앙생활권 (중앙, 덕진)	<ul style="list-style-type: none"> <li>• 역사·문화·관광</li> <li>• 업무기능</li> <li>• 중심상업(도심)</li> <li>• 교육·복지·서비스</li> </ul>	아시아 문화심장터 플랫폼 뮤지엄밸리플랫폼
동부생활권 (인후)	<ul style="list-style-type: none"> <li>• 주거(귀향 및 전원, 배후주거)</li> <li>• 상업(지역중심)</li> <li>• 생태·환경</li> </ul>	정주플랫폼
서부생활권 (효자, 서신)	<ul style="list-style-type: none"> <li>• 주거(배후)</li> <li>• 광역행정 및 중추행정·업무</li> <li>• 첨단산업·연구</li> <li>• 상업(부도심)</li> <li>• 교육, 관광·서비스</li> <li>• 주거환경 개선</li> </ul>	정주플랫폼
남부생활권 (평화)	<ul style="list-style-type: none"> <li>• 역사·문화·관광</li> <li>• 주거, 교육</li> </ul>	휴양플랫폼
북부생활권 (팔복, 송천)	<ul style="list-style-type: none"> <li>• 금융</li> <li>• 첨단·산업, 스포츠</li> <li>• 주거(배후, 친환경)</li> <li>• 물류·유통</li> <li>• 문화</li> </ul>	청년창업 성장플랫폼 활동플랫폼 금융중심 거점 플랫폼

□ **기본계획 개요**

- 계획구역 : 태안군 행정구역 전역 (935.3km<sup>2</sup>)
- 계획기간 : 2016년 ~ 2035년
- 계획인구 : 85,000명(‘15년 기준 64,713명)
- 공간구조 : 1도심(태안), 1부도심(안면), 2지역중심(원북 근흥)

□ **도시공간구조**

<도시공간구조 설정>

<개발축 설정>

<보전축 설정>



□ **생활권 설정 및 주요기능**

중생활권	생활권중심	주요기능	개발방향
북부 중생활권	중심생활권 (태안읍, 남면)	행정·업무 상업·문화	태안읍 중추기능 강화 기업도시 조기활성화 유도
	북부생활권 (원북면, 이원면)	해양생태정원 첨단농업	가로림만 해양생태정원 조성 이원간척지구 내 스마트팜 온실 조성
	서부생활권 (소원면, 근흥면)	복합해양문화 해양관광	근흥면 복합해양문화 콤플렉스 조성 만리포 국민관광 거점 조성
남부 중생활권	남부생활권 (안면읍, 고남면)	레저휴양 거점관광	생태힐링·체험휴양관광거점 조성 안면도 거점관광지 조성