

보도시점 : 2023. 6. 1.(목) 6:00 이후(6. 1.(목) 석간) / 배포 : 2023. 5. 31.(수)

“21세기 대동여지도” 대한민국 국가지도집의 국·영문 청소년판 발간

- 6월 1일부터 국제기구, 재외공관, 공공기관 등 국내외 1,000여개 기관 배포
- 국가지도집 누리집(nationalatlas.ngii.go.kr)에서 내려받기 가능

□ 국토교통부(장관 원희룡) 국토지리정보원(원장 조우석)은 「청소년을 위한 대한민국 국가지도집」(이하 국가지도집)의 국문판과 영문판을 개정 발간*하여 6월 1일부터 배포한다고 밝혔다.

* 이번 발간은 2017년 청소년을 위한 국가지도집 최초 발간 이후 첫 번째 개정

○ 국가지도집은 국내외 교육현장에서 정확한 국토정보를 효과적으로 전달할 수 있도록 최신 통계를 기초로 디지털 지도제작 기법과 인포그래픽을 활용하여 국가적 기록물의 위상에 맞는 품질을 확보했다.

□ 국가지도집은 국내외 주요 공공기관, 도서관, 국제기구 및 재외공관 등 1,000여개 기관에 순차적으로 배포할 예정이며, 국제 사회에 우리나라를 효과적으로 홍보할 수 있는 공식적인 자료로 활용될 것이다.

○ 국가지도집은 누리집(nationalatlas.ngii.go.kr)을 통해 디지털 콘텐츠로 서비스되며, 이번에 발간한 국가지도집과 더불어 그간 국토지리정보원이 발간한 다양한 국가지도집을 열람하거나 내려받기할 수 있다.

□ 국토지리정보원 조우석 원장은 “대한민국 국가지도집은 올바른 국토 인식 확산의 기반이자 우리 영토와 지명에 대한 국제적 지지를 끌어낼 수 있는 강력한 수단이 될 것”이라고 밝혔다.

□ 한편, 국토지리정보원은 올해 8월 남아프리카공화국 케이프타운에서 개최하는 국제지도콘퍼런스(International Cartographic Conference) 지도 대회에 이번에 발간될 영문판을 출품하여 국가지도집의 위상을 널리 알릴 계획이다.

담당 부서	국토지리정보원 국토조사과	책임자	과 장	김용옥 (031-210-2605)
		담당자	사무관	전부남 (031-210-2690)
			주무관	오민호 (031-210-2713)



청소년을 위한 대한민국 국가지도집은 무엇을 담고 있을까?

국토지리정보원

지도는 보는 것이 아니라 읽는 것이다

- 중요 지도 읽는 방법을 찾아보자.
- 국호, 지명, 인문 환경에 대한 다양한 주제를 담고 있는 국가지도집
- 인터넷에는 수 없이 많은 공간 정보가 흩어지니.

울퉁불퉁한 지구 모습

- 세상에서 가장 높은 곳은 어디일까?
- 큰 강은 어느 나라를 지나갈까?
- 바다 속 모습은 어떻게 생겼을까?

우리나라는 다른 나라와 어떤 소통을 할까?

- 항공, 배, 철도, 도로를 통한 다른 나라와의 경제적 교류
- BTS, 방탄소년단, 오징어 게임은 문화 교류를 통해 세계로 나갔다.

UNESCO에 등록된 세계유산은 어디에 있을까?

- 세계에 자랑할 만한 문화 유산과 우주로 뻗어가는 대한민국의 과거와 현재에 대한 메시지

우리 영토의 역사는 언제부터일까?

- 홍산도 동상역 벵기(미리 200리 뒤로는 우리 땅)
- 꿈이는 담리고 심다. 애사의 아름다운 풍경

우리가 사는 땅의 아름다운 모습들

- 해양 자원의 보고인 것범은 어떻게 보전할까?
- 백두대간을 따라서 걸어보자. 산줄기는 어떤 강을 품고 있을까?

사람들은 어디에 모여 살까?

Way of Life in KOREA

- 인구 밀도가 높은 곳은?
- 출산율이 낮은 지역은?
- 지방세를 많이 내는 지역은?

우리가 같이 고민해야 할 부분들

- 점점 뜨거워지는 지구
- 더불어 사는 생명력 소중함
- 쓰레기 처리는 어떻게?
- 안전한 삶을 위한 노력은?

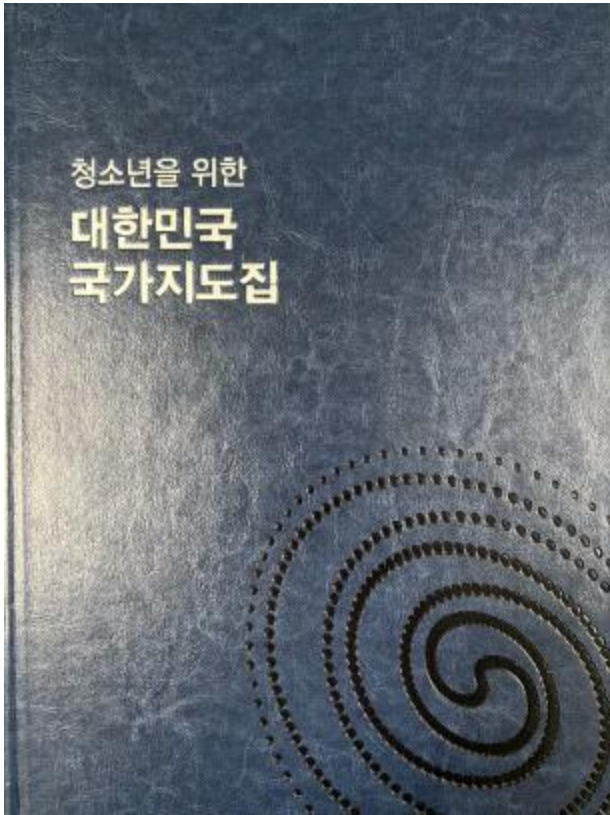
21세기의 대동여지도 대한민국 국가지도집

자랑스러운 우리 영토의 아름다운 역사를 담은 국가지도집을 <http://nationalatlas.ngii.go.kr> 에서 확인하세요.

국토지리정보원이 최선을 다하겠습니다.

국토지리정보원

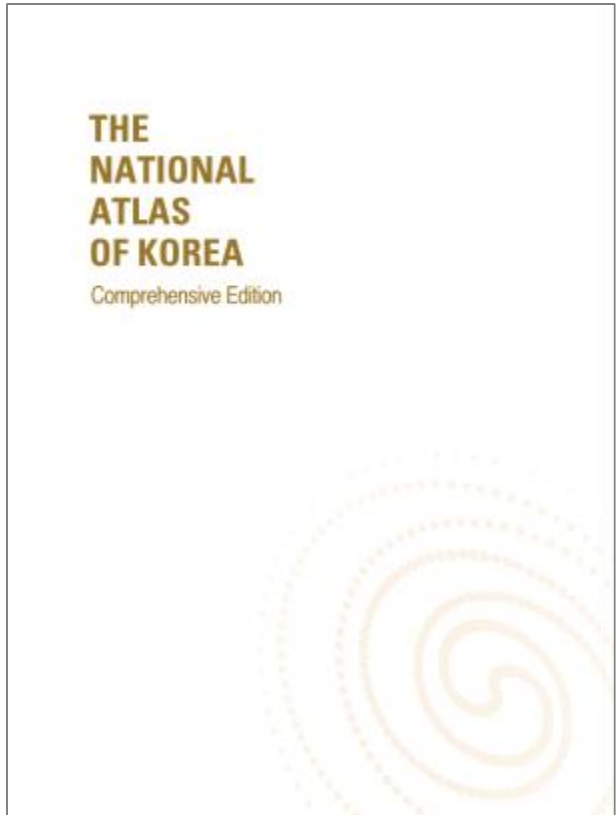
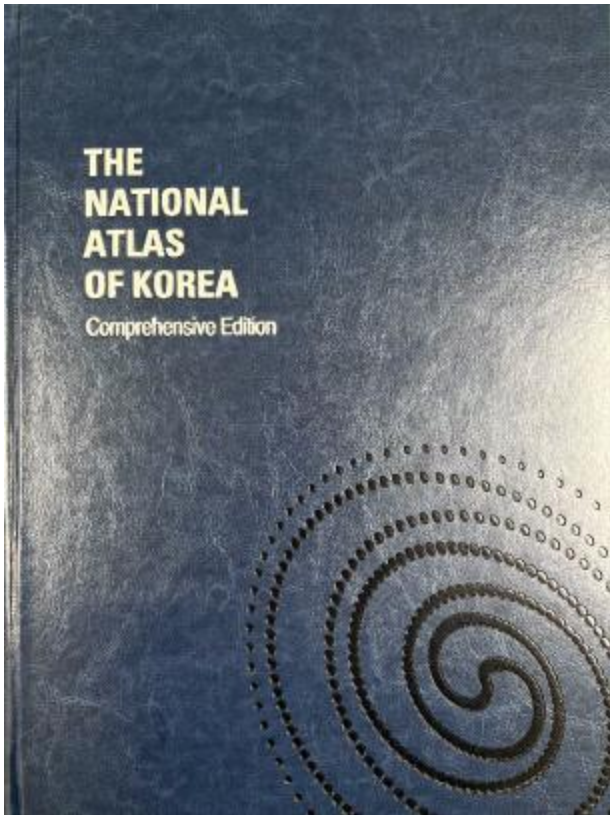
붙임 2 청소년을 위한 대한민국 국가지도집 표지 및 목차



< 국문판 표지 >

차례	
1. 지도읽기	<ul style="list-style-type: none"> 지도 읽는 방법 01 언어별 지도읽기 02 동영상 02 다양한 주제도 읽기 05
2. 세계 속의 대한민국	<ul style="list-style-type: none"> 북극해 변화 01 좁은땅과 넓은바다 02 산 04 강 06 바다 08 인구 09 경제 07 세계 04 생활 환경에서 자주 쓰는 안전 제품 06 세계 요인 01 한국과 스포츠 06 연구와 발달 08
3. 우리 국토의 모습	<ul style="list-style-type: none"> 영역과 발달 02 특징 04 호남선과 KTX 08 고지대 06 지역 구분 06 생활 구역 이해 08 도시의 발전과 생활 구역의 변화 01 북한과 영남 구역 02 북한과 인공해 도시 04 북한과 경제 06 남해 교육 08
4. 우리 국토의 자연환경	<ul style="list-style-type: none"> 한반도의 형성 과정과 빙하 교육 02 산의 지형 04 하천 지형 06 해안 지형 08
5. 우리 국토의 인문환경	<ul style="list-style-type: none"> 인구 분포 01 인구 및 거주구 분포 04 인구 성장 08 주택 지층에 따라 인공인 02 인구 문제 02 도시 분포 및 발달 08 도시 체계와 도시 구조 10 중세로 보는 도시 18 생활 환경을 위한 노력 14 도시의 변화 08 배신과 변화 10 주거와 교육 10 사회 복지 10 국민 건강 04 교육 10 여가와 스포츠 04 사회적 관계와 종교 08 정치와 선거 02 경제 지표 및 산업 구조 10 농업인력 분포 08 제조업 10 서비스업 08 고용과 노동 10 에너지 08
부록	<ul style="list-style-type: none"> 우리 동네 탐색하기 200 대한민국 번호 204 지역 번호 201

< 국문판 목차 >



< 영문판 표지 >

CONTENTS	
KOREA A GEOGRAPHIC PERSPECTIVE	<ul style="list-style-type: none"> No. 1 Emblem of Korea through the 3,000-Year History 11 Where is Korea: The Six and Seven Kingdoms 12 Geographical Features 13 A Short History of Korea 14 A Short History of Korea: Trade and Trade Routes 15 Landmarks and Symbols: Land and Water 16 Landmark Symbols 17 Measuring a Nationality 18
THE TERRITORY OF KOREA	<ul style="list-style-type: none"> The Four Seasons of Korea: Climate in the Land, Water, and People 19 Changing Dimensions of Korea 20 Climate 21 Administrative Regions 22 Political History of Korea 23 Geography and the World 24 Trade Routes 25 Over-Sea Relations 26 Urban Expansion 27 Special Administrative Regions 28
KOREA'S NATURAL SETTING	<ul style="list-style-type: none"> Water in Korea: History, Use, and Conservation 29 Geography: Mountains and Rivers, Landforms 30 Geology: Forest and Land's Conditions 31 Geology of Korea: Facts 32 Soils of Korea 33 Weather and Climate 34 Water in Korea: History and Conservation 35 Water and Mountains of Korea 36 Management of Water Resources 37 Water and Land 38 Water Conservation 39 Water and People 40
PEOPLE AND CULTURE OF KOREA	<ul style="list-style-type: none"> Climate and People 41 Language and People 42 Religion and People 43 Customs and People 44 Education 45 Traditional Clothing: Changed to Tradition with Time 46
SOCIETY AND ECONOMY	<ul style="list-style-type: none"> Statistical Index: A Short Introduction 47 Development of South Korea 48 Population Policy 49 Transportation Infrastructure 50 Other Geography 51 Science and Industry 52 Technology and the Information Society 53 Public Health 54
ENVIRONMENTAL SUSTAINABILITY AND MANAGEMENT	<ul style="list-style-type: none"> Environmental Challenges 55 Climate Change 56 Managing the South of the Sea 57 Ecological Monitoring 58 Air Quality 59 Water Quality and Water Management 60 Land Reclamation 61 Nature Conservation Areas 62 Water and Land Reclamation 63 Nature Conservation 64 Waterworks in the 1980s 65
GLOBAL CONNECTIONS	<ul style="list-style-type: none"> Shipping Connections 66 Trade in Korea 67 International Relations and Business in Korea 68 Shipping Korea through the World 69 Autonomous Living Overseas 70 Commerce and Global Trade 71 International Relations 72 Global Trade and Business 73
APPENDIX	<ul style="list-style-type: none"> Map of Korea 74 Index 75

< 영문판 목차 >