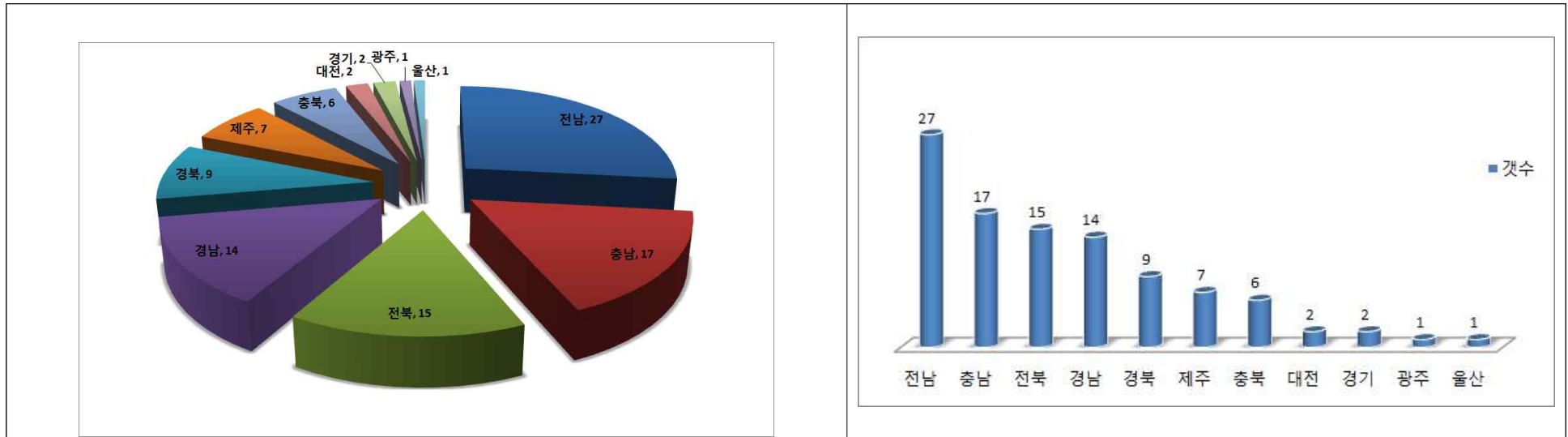


붙임 2

전국의 개 관련 지명 현황

- 전남 27, 충남 17, 전북 15, 경남 14, 경북 9, 제주 7, 충북 6, 경기 2, 대전 2, 광주 1, 울산 1



○ 지명유래 출처

- 구지명대장(1958~1961) : 전국의 지명정비 및 대장작성(194권),
- 신지명대장(1993~1997) : 구지명대장을 토대로 지명 104,800여 개 정비(176권)
- 한국지명유래집('08.~'13.): 조선시대 지리지, 고지도 등의 자료를 이용하여 지명의 변천 역사를 종합적으로 정리한 권역별(중부, 충청, 전라.제주, 경상편) 지명 유래집
- 지자체 지명유래

번호	행정구역			지번주소	도로명주소	지명	한문	종류	경도			위도			지명유래
									도	분	초	도	분	초	
1	경기도	이천시	장호원읍	노탑리 산3-8	-	개자위		거주	37	08	27.42	127	37	20.74	<지명대장> 마을 뒷산에 개(犬)발자국이 있는 바위가 있어 이곳을 개자위라고 부르고 있음
2	경기도	화성시	서신면	송교리 549-1	-	개경촌	開境村	거주	37	09	48.62	126	39	57.24	<지명대장> 예전 마을의 모습이 개가 누운 형상이라 하여 개경촌이라 칭함
3	경상남도	고성군	삼산면	두포리 산317	-	늑개		거주	34	54	40.25	128	16	32.62	<지명대장> 이 마을 뒷산이 누운 개의 형국이라 하여 늑개라 함
4	경상남도	남해군	남해읍	입현리 산57	-	월구산	月狗山	산	34	49	25.17	127	55	15.08	
5	경상남도	남해군	이동면	신전리 산116-5	-	천구암	天狗岩	바위	34	45	16.54	127	59	00.16	<지명대장> 바위가 개처럼 생겼다 하여 천구암이라 함 <구지명대장> 개 모양의 암석이 일월봉을 바라보고 있는 것 같으며 정말 천구가 내려와 일월과 상응하는 감을 주므로 천구암이라 함
6	경상남도	밀양시	청도면	구기리 87	-	구축골		거주	35	33	01.05	128	36	42.27	<지명대장> 뒷산이 개가 자는 형상이므로 개 구(狗) 자를 써서 구축곡이라 하였으며, 변하여 구축골이 됨
7	경상남도	사천시	서포면	다평리 산136	-	개섬	狗島	섬(해양)	34	58	40.63	127	56	11.76	<지명대장> 섬이 개(狗, 犬)의 형상이라 하여 개섬이라 함
8	경상남도	사천시	서포면	다평리 산137	-	소개섬	小狗島	섬(해양)	34	58	33.73	127	56	31.86	<지명대장> 섬이 작은 개(狗, 犬)의 형상이라 하여 소개섬이라 부르고 있음
9	경상남도	진주시	명석면	관지리 572	-	신촌	新村	거주	35	14	21.82	128	02	44.95	<지자체> 마을 앞에 길다란 들이 펼

번호	행정구역			지번주소	도로명주소	지명	한문	종류	경도			위도			지명유래
									도	분	초	도	분	초	
															쳐져 있으니 북쪽을 진웅등들이라 하고, 정면에 있는 들을 모종견래(猫從犬來)들이라 하니, 들 서편에 고양이가 쥐를 쫓고 개가 쫓아오는 형국의 산이 있어 개에 쫓기어 고양이가 쥐를 놓쳤다는 뜻에서 이런 들 이름이 생겼다고 한다. 남쪽의 정자마을 앞들을 학들이라 하니 들 전체가 경리정리와 관개시설이 잘 되어 농사 짓기가 편한 곳임
10	경상남도	통영시	사랑면	돈지리 30-1	-	술미	戌尾	거주	34	51	27.77	128	12	17.81	
11	경상남도	통영시	사랑면	돈지리 산1-2	-	술미도	戌尾島	섬 (해양)	34	51	32.89	128	12	23.20	
12	경상남도	하동군	금성면	가덕리 산202-2	-	구와도	狗臥島	퇴적지	34	56	53.92	127	48	27.61	<지명대장> 마을에서 이 섬을 보면 모양이 개가 누워있는 형국이라 하여 구와도라 함
13	경상남도	하동군	양보면	통정리 산47	-	서제	書濟	거주	35	04	33.44	127	51	35.70	<지명대장> 마을의 형태가 개가 누워있는 모양이라 하여 개고개라 하다가 현재는 서제라 부르고 있음 <구지명대장> 행정구역 변경할 때 한문서당이 있어 그로 인하여 서제라고 부름 그 지방의 지형이 개 모양으로 되어있는 고로 개고개라 칭함
14	경상남도	하동군	옥종면	법대리 262-1	-	개고개	狗峴	거주	35	10	35.13	127	54	24.40	
15	경상남도	함안군	군북면	소포리 1027-3	-	개고개	狗峴	고개	35	17	03.09	128	21	09.27	<지명대장> 산의 형이 개(狗)와 같이 생긴 곳에 있는 고개라 하여 개고개라 함
16	경상남도	합천군	가야면	청현리 194-2	-	개터	抱峴	거주	35	43	05.54	128	07	40.76	<지명대장> 옛날 이곳에 마음이 착한 인조라는 별명을 가진 李居仁이 살았는데 어느 날 길에서 눈이 셋 있는 강아지를 얻어서 이상하게 여기면서도

번호	행정구역			지번주소	도로명주소	지명	한문	종류	경도			위도			지명유래
									도	분	초	도	분	초	
															소중하게 길렀으며 3년 뒤에 그 강아지가 죽었는데 그 강아지는 저승의 삼묘포이 변신한 것이였으므로 이 거인이 그 계시에 힘입어 팔만대장경의 대공덕주가 되어 경판을 완성하였는데 이곳에 있는 고개를 개터라 하여 마을명칭도 개터라 함
17	경상북도	경산시	자인면	울옥리 산19-5	-	구현	拘峴	고개	35	48	18.89	128	50	03.64	<지명대장> 산형이 개가 누운 형국(形局)이라 하여 개고개 또는 구현이라 함
18	경상북도	군위군	고로면	장곡리 산15	-	개머리	抱頭	거주	36	08	06.85	128	49	03.28	<지명대장> 마을 뒷산형이 개의 머리처럼 생겼다하여 개머리라 함
19	경상북도	봉화군	법전면	법전리 산44	-	사랭이		거주	36	56	01.69	128	51	45.69	

번호	행정구역			지번주소	도로명주소	지명	한문	종류	경도			위도			지명유래
									도	분	초	도	분	초	
															<p><지자체> 모래골의 북향 방향으로 2km 위쪽에 속해 있으며 마을 주위의 산이 마사토의 산으로 형성되어 있으며 이 마을이 개의 형상을 하고 있고 주위의 산 8개봉이 개(犬)의 유두를 상징하고 있어 옛 부터 이 마을은 8호 이상이 거주를 못한다고 하여왔음</p>
20	경상북도	봉화군	봉성면	금봉리 511	-	미개노리		골짜기	36	55	46.10	128	46	47.11	<p><지명대장> 옛날 전설에 도승이 전하기를 개(犬) 두 마리가 놀고 있는 지형의 길혈이 있다고 하여 이개노리라 하였던 것이 발음이 변하여 미개노리라 함</p>
21	경상북도	상주시	외서면	개곡리 541-1	-	개사리		거주	36	28	51.33	128	09	00.80	<p><지명대장> 앞산이 개가 사리고 앉아 있는 형상이라 하여 개사리라 칭함</p>
22	경상북도	안동시	도산면	단천리 951-9	-	개목		거주	36	45	09.73	128	51	56.57	

번호	행정구역			지번주소	도로명주소	지명	한문	종류	경도			위도			지명유래
									도	분	초	도	분	초	
															 <p><지명대장> 옛날 어느 풍수가가 이 마을의 지형을 보고 개의 목과 같이 생겼다 하여 개목이라 부르게 됨</p>
23	경상북도	영주시	문수면	탄산리 산25	-	술미		거주	36	43	12.21	128	37	24.64	<지명대장> 산 지형이 개의 꼬지형이라 하여 술미(戍尾)라고 불렀음
24	경상북도	예천군	감천면	덕울리 174-1	-	개거리		거주	36	42	25.30	128	30	10.03	<지명대장> 옛날 어떤 풍수가가 돌꼬지(석한, 石串) 동쪽에 유명구(有鳴狗) 형곡이라 하여 개가 집거리에 나가서 짖는다 해서 개거리라 함.
25	경상북도	울진군	평해읍	거일리 산32	-	개바위		거주	36	42	42.52	129	28	22.55	
26	광주광역시	동구	내남동	산38	-	개바위등		고개	35	04	51.00	126	56	32.00	<지명대장> 이 고개에서 개들이 많이 모여서 논다는 자리라고 하여 개바위등이라 함
27	대전광역시	동구	호평동	산40-1	-	개머리산	犬頭山	산	36	23	16.92	127	28	11.15	<지명대장> 산 이마가 개머리 같이 생겼다 하여 개머리산이라 칭함
28	대전광역시	유성구	송정동	산37-2	-	가양골	佳陽洞	거주	36	16	49.27	127	15	46.52	<지명대장> 텃골 남쪽에 있는 마을.

번호	행정구역			지번주소	도로명주소	지명	한문	종류	경도			위도			지명유래
									도	분	초	도	분	초	
															마을터가 구구동식(九狗同食) 형국이라 좋다는 전설이 전해지고 있음
29	울산광역시	중구	다운동	842-3	-	운곡	雲谷	거주	35	33	39.10	129	16	17.06	<지명대장> 다운동 남쪽에 있는 마을로, 원래 구리동(狗里洞)이었는데, 한일합병 후 운곡이라 하였음
30	전라남도	고흥군	동강면	유둔리 68	-	계매	桂梅	거주	34	46	13.88	127	20	12.99	<지명대장> 바닷가에 서식하는 개가 뱀을 파는 형국이라 하여 예부터 개뱀이라고 불렀으나 현재는 계매라고 칭함
31	전라남도	고흥군	두원면	대금리 산34-3	동강면 계매길 10	신흥	新興	거주	34	41	25.66	127	14	39.50	<지명대장> 해안의 지형이 개가 누워 있는 모양과 같으므로 와포라 하다가, 새롭게 일어난다는 뜻에서 신흥이라 칭함
32	전라남도	고흥군	포두면	남성리 1099-2	-	익금	益金	거주	34	30	38.36	127	23	36.62	<지명대장> 마을 앞에 모래가 많이 쌓이는 해안이 있어 장사리라 부르다가, 어촌의 지명으로는 부르기에 적합치 않다 하여 뒷산 지형이 육구미(六狗尾, 여섯마리 개의 꼬리가 모이는 모양)라는 뜻에서 육구미라 하다, 개 모양에 의한 지명으로 인제가 배출되지 않아 발음이 비슷한 익금이라 칭하게 됨
33	전라남도	구례군	산동면	계천리 산161-1	-	견두산	犬頭山	산	35	20	19.25	127	24	55.94	<지명유래집> 옛날에는 범의 머리를 닮았다고 하여 호두산(虎頭山)이라고 하였는데, 남원에서 호랑이에게 물려 죽는 일이 많아, 남원읍내에 호석을 세우고 견두산으로 개명한 후 호환이 없어졌다 하여 견두산이라 칭했다는 유래가 있다. 또한 산봉우리가



번호	행정구역			지번주소	도로명주소	지명	한문	종류	경도			위도			지명유래
									도	분	초	도	분	초	
															개머리와 같이 생겨서 붙여진 이름이라는 유래도 전함. 『한국의 산지』에 의하면 견두산은 ‘견수산(犬首山)’으로도 기록되었다고 한다. 『신증동국여지승람』(남원)에 “견수산(犬首山)은 부의 남쪽 45리에 있다.”고 하였다. 이후 『동여비고』(전라도), 『용성지』, 『대동여지도』(18첩4면), 『조선환여승람』 등의 지리지와 고지도에도 견수산으로 기록되어 있다. 하지만 『여지도』(남원지도), 『1872년지방지도』, 『조선지형도』(구례) 등에 견두산으로 표기되어 있다. 이를 통해 조선 후기부터 일제강점기까지 견수산과 견두산을 혼용해 사용 한 것으로 보인다. 산의 북쪽 골짜기에는 삼국시대의 사찰로 추정되는 극락사가 있었다고 한다. 현재 산에 견두산마애여래입상(도 유형문화재 제199호)이 남아 있음
34	전라남도	나주시	노안면	학산리 261	-	구와터	狗臥터	거주	35	04	36.21	126	45	53.70	<지명대장> 개가 누워 있는 지형이라 하여, 구와터라 함
35	전라남도	나주시	빛가람동	393	-	황동	黃洞	거주	35	00	51.00	126	46	42.00	<지명대장> 마을의 지형이 황구형(黃狗形)으로 생겼다 하여, 황동이라 함
36	전라남도	무안군	삼향읍	왕산리 1111-28	-	복구	伏狗	거주	34	50	55.99	126	24	22.76	
37	전라남도	보성군	노동면	거석리 452	거석길 230-26	구주	狗走	거주	34	49	30.61	127	02	51.82	<지명대장> 풍수학상으로 볼 때 개가 달리는 형국이라 하여 구주라 함

번호	행정구역			지번주소	도로명주소	지명	한문	종류	경도			위도			지명유래
									도	분	초	도	분	초	
38	전라남도	신안군	비금면	수치리 산89	-	개섬	走狗島	섬(해양)	34	43	43.92	126	02	19.01	<지명대장> 섬 모양이 달려가는 개처럼 생겼다 해서, 개섬 또는 주구도라 부름
39	전라남도	신안군	압해읍	동서리 798-18	-	개호지	狗虎地	섬(해양)	34	52	19.40	126	16	57.81	
40	전라남도	신안군	자은면	면전리 48	-	구래동	狗來洞	거주	34	52	11.45	126	02	04.13	<지명대장> 마을 뒷산에 개(狗)모양으로 생긴 바위가 있어, 구래동이라 함
41	전라남도	신안군	하의면	옥도리 산78	-	구두도	狗頭島	섬(해양)	34	39	30.11	126	05	01.72	<지명대장> 섬 모양이 개의 머리처럼 생겼다 해서, 구두도라 함
42	전라남도	신안군	흑산면	태도리 산3	-	대술개도	大戌介島	섬(해양)	34	27	11.20	125	17	55.51	
43	전라남도	여수시	소라면	대포리 38-9	구족도1길 27-10	구족도	狗足島	거주	34	49	14.91	127	37	22.35	<지명대장> 이 마을의 지형이 개의 발모양으로 생겼다 하여 개발섬이라고 하고 한자음 표기로 구족도라 부르고 있음
44	전라남도	여수시	화양면	창무리 590-2	창무백초길 21-1	백초	白草	거주	34	44	22.19	127	36	18.67	<지명대장> 지세가 마을 뒷산이 앞드린 범(虎)의 형용이고, 앞에는 개(犬)사리라 불리는 곳이 있어, 앞드린 범이 개를 보고 달리는 형세라 하여, 백초라 칭함
45	전라남도	영광군	법성면	화천리 107-8	화천길1길 11	숙구지	宿狗地	거주	35	21	49.29	126	27	45.30	<지명대장> 마을의 지형이 잠자고 있는 개처럼 생겼다 해서 숙구지라 부름
46	전라남도	영광군	홍농읍	가곡리 437-3	-	황곡	黃谷	거주	35	24	27.34	126	28	11.14	
47	전라남도	영암군	삼호읍	용당리 1922-3	신항로 179	구와도	狗臥島	섬(해양)	34	44	58.84	126	22	08.66	<지명대장> 섬 모양이 개가 누워있는 것처럼 생겼다 하여 구와도라 함

번호	행정구역			지번주소	도로명주소	지명	한문	종류	경도			위도			지명유래
									도	분	초	도	분	초	
48	전라남도	장성군	북하면	월성리 104-4	-	구신재		고개	35	21	36.61	126	51	21.89	<지명대장> 장성읍과 북하면을 잇는 고개로 구신(狗申)이 구신(九申)으로 변경됨
49	전라남도	장성군	삼서면	대도리 산46	-	구와산	九臥山	산	35	14	35.77	126	36	31.05	<지명대장> 개가 누워 있는 형이라 하여 구와산이라 함
50	전라남도	진도군	의신면	구자도리 산89	-	구자서도		섬 (해양)	34	19	29.66	126	17	20.90	<지명유래집> 군의 남서부에 위치한 섬이다. 진도군 의신면 구자도리에 위치한 섬으로 면의 남부 바다에 있으며, 상구자도와 하구자도의 2개의 작은 섬으로 되어 있다. 『진도군읍』에 “구자서(狗子嶼)는 읍에서 75리에 있다”고 기록되어 있음. 『대동지도』에는 구자도(狗子島)로 수록되어 있다. 『호남지도』(진도)에 금갑진 남쪽에 위치하여 갑도와 함께 보인다. 본래 1912년 진도군 명금면(明今面) 소속의 섬으로 명금면 지역이었다. 모양이 개처럼 생겼으므로 개섬, 또는 구자도(狗子島)라 하였는데, 1914년 소구자도, 갈명도, 밀매도를 병합하여 구자도리라 하여 의신면에 편입되었다. 1982년 구자도리(狗子島里)를 구자도리(九子島里)로 개칭되었음
51	전라남도	진도군	임회면	연동리 970	-	술도	戌島	섬 (해양)	34	23	25.84	126	09	00.46	
52	전라남도	해남군	문내면	동외리 173-7	-	수구고개		고개	34	36	26.52	126	19	08.65	<지명대장> 우수영과 고당간의 중간에 위치하고 있으며 이 고개 뒷산에 있는 못이 개(狗)모양으로 생겼다 해서 수구고개라 부르게 되었음
53	전라남도	화순군	도곡면	평리 434-1	-	노구두	老狗頭	거주	35	00	03.52	126	53	17.01	<지명대장> 마을 앞 언덕이 개(狗)형

번호	행정구역			지번주소	도로명주소	지명	한문	종류	경도			위도			지명유래
									도	분	초	도	분	초	
															으로 생겼으며, 마을의 위치가 개의 머리에 해당한다 하여 노구두라 함
54	전라남도	화순군	도암면	운월리 산40	-	복구래	伏狗來	거주	34	58	16.62	126	52	54.54	<지명대장> 마을 뒷산이 호산이 있어 개가 오다가 엎드려 있는 형상이라 하여 복구래라 함
55	전라남도	화순군	북면	길성리 295	-	길성	吉星	거주	35	09	24.77	127	07	19.64	<지명대장> 부락의 위치가 마치 조아리는 개를 범이 달려드는 형국으로써 마을의 지형이 개가 범에게 살려달라고 비는 형이라 하여 걸생(乞生)이라 하였다가 후엔 길성이라 불림
56	전라남도	화순군	이서면	도석리 산13-1	-	전도	傳道	거주	35	07	11.05	127	06	09.02	<지명대장> 마을의 뒷산이 개(狗) 모양인데, 개 앞으로 길을 내주면 좋다 하여 견도(犬道)라 불리던 것이 후에 발음의 변화로 전도로 되었다 함
57	전라북도	고창군	성내면	대흥리 30-2	-	개비골		거주	35	31	16.62	126	44	22.60	<지명대장> 옛날에 사냥꾼이 술에 취하여 잠을 자는데 풀밭에서 불이 났는데 사냥개가 불을 꺼서 살렸다고 하여 개비골이라 부르고 있음
58	전라북도	고창군	신림면	도림리 117-1	-	구산촌	狗山村	거주	35	29	44.08	126	44	01.68	<지명대장> 마을 뒷산의 모양이 개 모양으로 생겼다고 하여 구산촌이라 부르고 있다.

번호	행정구역			지번주소	도로명주소	지명	한문	종류	경도			위도			지명유래
									도	분	초	도	분	초	
59	전라북도	고창군	아산면	삼인리 산92	-	개이빨산	犬齒山	산	35	29	26.37	126	33	24.81	 <p><지명유래집> 군의 아산면 삼인리와 심원면 도천리 경계에 있는 산이다 (고도: 338m). 동쪽 사면에서 선운천이 발원해 북류한다. 선운산도립공원의 주봉인 천왕봉(선운산) 남서쪽에 위치한 높지 않은 산으로 국사봉(國師峰)으로도 불린다. 산의 생김새가 마치 개 이빨처럼 생겼다고 하여 붙여진 이름이라고 함</p>
60	전라북도	고창군	흥덕면	송암리 611	-	개지터		거주	35	30	15.66	126	42	09.56	<지명대장> 이 마을의 지형이 개가

번호	행정구역			지번주소	도로명주소	지명	한문	종류	경도			위도			지명유래
									도	분	초	도	분	초	
61	전라북도	부안군	변산면	격포리 721-6	-	개섬		섬(해양)	35	36	03.10	126	28	00.60	짚는 형국이라 하여 개지터라 부름 <지명대장> 섬이 개모양으로 생겼다 하여 개섬 또는 견도라 함
62	전라북도	부안군	부안읍	내요리 650-3	-	구덕	九德	거주	35	40	44.12	126	43	48.25	 

번호	행정구역			지번주소	도로명주소	지명	한문	종류	경도			위도			지명유래
									도	분	초	도	분	초	
															  <p><지명대장> 마을의 지형이 개(拘)형이라서 개 구자를 써서 구덕리라 하다 지금은 아홉 구자로 바꾸어서 구덕이라 부름</p>
63	전라북도	순창군	금과면	방축리 934-3	-	방축	防禦	거주	35	21	09.45	127	04	16.16	<p><지자체> 전설에 따르면 동쪽으로는 배를 메어두는 배매산이 있고 마을에는 물이 가득고여 있는 방죽으로 제방을 막아 취락을 이루었다하여 방죽골이라 불리었으나 마을의 형상이 쪼그리고 앉은 쥐를 삼살개가 쫓으려하는 모양(龍逐)이라 하였던 것인데 한자표기하면서 방축(防禦)으로 기록된 것으로 보임</p>

번호	행정구역			지번주소	도로명주소	지명	한문	종류	경도			위도			지명유래
									도	분	초	도	분	초	
64	전라북도	익산시	함열읍	흘산리 33-154	-	구와골	狗臥洞	거주	36	04	02.76	126	58	27.95	<지명대장> 지형이 마치 개가 누워 있는 것 같다 하여 구와골이라 함
65	전라북도	임실군	관촌면	방수리 산28-2	-	방미산	榜峯山	산	35	41	45.93	127	17	27.04	
66	전라북도	완주군	용진읍	상삼리 산72-4	-	복구석	伏九石	거주	35	51	37.15	127	11	24.35	<지명대장> 마을 앞 용소에 개가 엮드려 있는 모양의 바위가 있다 하여 복구석이라 한다.
67	전라북도	장수군	산서면	학선리 456-1	-	구암	龜岩	거주	35	35	47.96	127	24	19.75	<지명대장> 마을 입구에 개 바위가 있어 구암(狗岩)리로 하였다가 그 후 구암(九岩)으로 고쳐 부름
68	전라북도	정읍시	산외면	상두리 764-4	-	개티		거주	35	39	50.57	127	03	00.64	<지명대장> 뒷산 모양이 선구폐월형(仙狗吠月形)이라 하여 개티라 함
69	전라북도	정읍시	용계동	55-6	동학로 20-20 (용계동)	구암	九岩	거주	35	35	06.68	126	49	33.38	<지명대장> 마을 뒷산이 개와 같다 하여 狗岩으로 불리다가 지금은 쓰기 쉽게 九岩이라 함
70	전라북도	진안군	성수면	좌산리 산92-16	-	가수	佳水	거주	35	41	00.44	127	18	55.01	<지명대장> 풍수의 말에 의하면 이상하부락 뒷산에 개명당(犬)이 있다 하여 "개수"가 발음 변화로 부락을 나누어 상가수 하가수 하고 있음
71	전라북도	진안군	진안읍	정곡리 산39	-	개실		거주	35	47	24.76	127	24	11.38	<지명대장> 개가 새끼 3마리를 품고 다른 짐승이 두려워 엮드리고 있는 형국이라 하여 개실이라 함

번호	행정구역			지번주소	도로명주소	지명	한문	종류	경도			위도			지명유래
									도	분	초	도	분	초	
72	제주특별자치도	서귀포시	남원읍	신례리 산2-1	-	보리오름		오름	33	20	49.69	126	36	02.86	 <p>수치지형도(1/5,000)</p> <p><지명대장> 이승악고 북방에 늪은 개가 있어서 보이악은 이승악을 보호 한다는 의미에서 보이악 또는 보리오름 이라고 부르고 있음</p>
73	제주특별자치도	서귀포시	성산읍	난산리 2960-1	서성일로 260	모구리오름	母狗岳	오름	33	24	32.47	126	49	43.12	

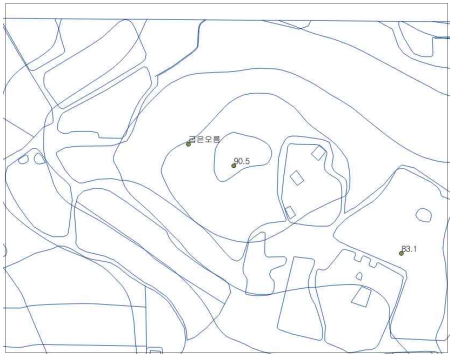
번호	행정구역			지번주소	도로명주소	지명	한문	종류	경도			위도			지명유래
									도	분	초	도	분	초	
															  수치지형도(1/5,000) <지명유래집> 서귀포시 성산읍 난산리에 위치한 측화산이다(고도: 228). 완만한 산등성이가 반달모양으로 휘어져 남쪽으로 크게 벌어진 말굽형 화구를 이루고 있다. 『신증동국여지승람』에 ‘모골(毛骨)’, 『탐라지도병서』에 ‘모고리(毛古里)’ 『제주삼읍

번호	행정구역			지번주소	도로명주소	지명	한문	종류	경도			위도			지명유래
									도	분	초	도	분	초	
															전도』에 ‘모고악(毛古岳)’, 『정의읍지』의 「정의지도」와 『조선지형도』 등에 ‘모구악(母狗岳)’으로 표기했다. 모구리오름 바로 남쪽에 조그만 알오름이 있는데, 이를 새끼로 보고, 새끼를 끼고 있는 어미개의 형상이라서 ‘모구리오름’이라 했다는 설이 있으나 확실치 않음
74	제주특별자치도	서귀포시	안덕면	상천리 산103	-	개오름		오름	33	18	57.55	126	22	09.24	  <p>수치지형도(1/5,000)</p> <p><지명대장> 누운개처럼 생겼다하여 불러짐</p>

번호	행정구역			지번주소	도로명주소	지명	한문	종류	경도			위도			지명유래
									도	분	초	도	분	초	
75	제주특별자치도	제주시	개동	산78-1	명림로 584(봉개동)	개월이오름		오름	33	25	35.90	126	36	45.71	 <p>수치지형도(1/5,000)</p>  <p>『대동여지도』 '표악(表岳)'</p>  <p><지명유래집> 제주시 봉개동 남쪽에</p>

번호	행정구역			지번주소	도로명주소	지명	한문	종류	경도			위도			지명유래
									도	분	초	도	분	초	
															<p>위치한 측화산이다(고도: 744m). 대 여섯 개의 크고 작은 봉우리로 이루어진 복합형 화산체이다. 오름의 사면은 자연림과 조림림으로 우거져 있다. 『탐라지』(제주), 『동국여지지』(제주), 『대동여지도』 등에 '표악(表岳)'이라 기재했다. 『탐라순력도』(한라장축)에 '병오리(竝五里)', 『탐라지도병서』와 『제주삼읍전도』에 '병악(竝岳)'으로 표기했다. 『조선지형도』에 '견월악(犬月岳)'이라 수록했다. 오름의 형세가 가오리를 닮았다 해서 '가오리오름', '개오리오름'이라 불렀다 한다. 풍수지리에 의하면 개가 달을 보고 짚는 형국으로 동쪽에서 보면 개가 머리를 쳐들고 짚는 모양과 유사하여 '개월오름'이라 했다는 설이 있음</p>
76	제주특별자치도	제주시	오라이동	산28	-	민오름	米岳	오름	33	28	32.62	126	30	25.53	 

번호	행정구역			지번주소	도로명주소	지명	한문	종류	경도			위도			지명유래
									도	분	초	도	분	초	
															  <p><지명대장> 지리적 모양이 개(犬)와 같으니 개(戌) 자(字) 오름이라 하고 보통은 무오름이 통상적인 바, 민오름이라 하여 중간에 문학자가 문학봉이라고 칭함</p>
77	제주특별자치도	제주시	용담이동	2768	월성로4길 19	구아랑	狗兒郎	거주	33	30	02.56	126	30	10.79	 <p>수치지형도(1/5,000)</p>

번호	행정구역			지번주소	도로명주소	지명	한문	종류	경도			위도			지명유래
									도	분	초	도	분	초	
															<지명대장> 지형이 구아(狗兒)형으로 구아랑이라 칭하게 됨
78	제주특별자치도	제주시	한경면	조수리 3855	-	굽은오름		오름	33	17	56.87	126	12	44.19	 <p>수치지형도(1/5,000)</p> <p><지명대장> 산형이 개가 便을 보는 형이라 하여 굽은오름이라고 함</p>
79	충청남도	공주시	정안면	태성리 179	-	윗개치	上蓋峙	거주	36	38	51.67	127	05	51.67	<지명대장> 마을 앞에 개모양으로 생긴바위가 있어 개티라 하며 그 위쪽에 위치한 마을이라서 윗개치라 함
80	충청남도	금산군	남이면	건천리 38-3	-	하개직	下介直	거주	36	04	31.50	127	23	25.79	<지명대장> 옛부터 지형이 개모양이라 하여 개직골이라 부르던 곳의 아래쪽 동네라 하여 하개직이라 함
81	충청남도	금산군	남이면	건천리 산15-1	-	중개직	中介直	거주	36	04	31.76	127	23	36.23	<지명대장> 옛부터 지형이 개모양이라 하여 개직골이라 부르던 곳의 중간에 위치한 부락이라하여 중개직이라 함
82	충청남도	금산군	남이면	건천리 산19	개직길 156	상개직	上介直	거주	36	05	03.49	127	23	52.61	<지명대장> 옛부터 지형이 개모양이라 하여 개직골이라 부르던 곳의 윗동네라 하여 상개직이라 함

번호	행정구역			지번주소	도로명주소	지명	한문	종류	경도			위도			지명유래
									도	분	초	도	분	초	
83	충청남도	논산시	성동면	개척리 347	개척1길 25	개자		거주	36	11	21.70	127	00	37.71	<지명대장> 뒷산 모양이 개가 누워 있는 것처럼 보여 개자 또는 개척이라 함
84	충청남도	논산시	양촌면	남산리 201	-	개절		거주	36	09	14.83	127	14	30.65	<지명대장> 약 190여년 전에 가사라는 사람이 이곳에서 묘자리를 찾으려고 머물렀다 하여 가사라 불렀으며, 이곳 산세가 개가 젖을 먹이는 모양이라 하여 개절로도 불리고 있음
85	충청남도	부여군	양화면	암수리 119	양화동로 372번길 81-3	가야구	犬岩	거주	36	07	20.98	126	52	14.28	<지명대장> 부락의 지형이 개형으로 아구(아가리)처럼 생긴 바위가 있다 하여 개암 또는 가야구라 함
86	충청남도	서산시	고북면	기포리 348-2	-	은개		거주	36	39	44.68	126	31	55.03	<지명대장> 이 부락 지형이 개가 숨은 형국이라 하여 은개라 불리우고 은동은 부락이 타지방에서 잘 보이지 않는다 하여 은동이라 칭함
87	충청남도	서천군	마산면	나궁리 337	-	은전	恩戰	거주	36	10	32.61	126	46	13.07	<지명대장> 마을지형이 풍수학상 장군대좌형이라하여 이곳에서 화전은 해를 베풀어서 은전(恩戰)이라 하였으며, 이곳에 견폐혈(犬吠穴)이란 명당이 있어 수문도적이라하여 은적(隱賊)이라고도 함
88	충청남도	서천군	서면	개야리 산75	-	개목		거주	36	10	34.34	126	33	44.91	<지명대장> 이 부락 뒷산에 황씨의 분묘가 있는데 그 분묘의 혈이 개목혈이라 하여 개목이라 부르게 됨
89	충청남도	서천군	화양면	옥포리 193-1	화한로 6-38	원산	圓山	산	36	02	15.76	126	46	59.04	

번호	행정구역			지번주소	도로명주소	지명	한문	종류	경도			위도			지명유래
									도	분	초	도	분	초	
90	충청남도	천안시	동남구	병천리 산29-1	-	개목고개		고개	36	47	58.32	127	17	07.14	<지명유래집> 시의 동남구 병천면 병천리 서원말과 북면 매송리 사이에 위치하며 은석산 북쪽에 있는 고개이다. “옛날 어느 촌부가 장을 보러 가는데, 집에서 기르던 개도 주인을 따라 나섰다. 촌부는 장터에서 친구들을 만나 한잔 두잔 마신 술이 취한 채 다시 이 고개를 넘어오게 되었다. 고개 중간에서 술 취한 촌부가 깜박 잠이 들었는데, 술기운이 가시자 잠에서 깨어나게 되었다. 깨어보니 주위의 산 덩불이 모두 불타 버렸는데 자기가 누워있던 곳만 불타지 않고 남아있어서 이상하게 생각하고 주위를 살펴보니 그 옆에 자기 집 개가 절반이나 불에 그슬린 채 죽어있었다. 산불이 나자 개가 주인을 살리려고 주인을 끌어당기며 깨웠으나 주인이 인사불성이므로 개가 주인을 불기에서 구하기 위하여 또랑으로 가서 제 몸에 물을 적셔가지고 불끄기를 되풀이하다가 주인을 구하고 불타 죽은 것을 주인이 알게 되었다. 주인은 그 개를 양지바른 곳에 묻어주었는데, 이 소문이 관가에까지 알려져 의구비(義狗碑)를 세우게 되었다.”고 전한다. 그 비석이 광복 후까지도 글자 없는 무자비(無字碑)로 남아있었다고 하는데, 그 후 없어졌으며, 이런 사연으로 인하여 이곳을 개목고개, 구항령 또는 방언으로 개미기라 부른다고 함
91	충청남도	천안시	동남구	병천리 산54	병천면	개목		거주	36	46	20.59	127	18	07.11	<지명대장> 마을 형태가 개목처럼

번호	행정구역			지번주소	도로명주소	지명	한문	종류	경도			위도			지명유래
									도	분	초	도	분	초	
					개목고개길 43										생겼다 하여 개목이라 칭함
92	충청남도	청양군	남양면	구룡리 369-15	-	평구	坪九	거주	36	24	12.01	126	45	42.28	<지명대장> 이 마을 뒷산에 평구형(平狗形) 즉, 편안한 개의 지형을 갖고 있어 평구라 함
93	충청남도	청양군	청남면	아산리 산1-1	-	아산	牙山	거주	36	20	44.88	126	55	03.28	<지명대장> 수십여년 전에는 어산으로 칭하였으나, 재 측량 당시 지형이 臥狗체라 하여 곳 牙자를 따서 아산이라 하였음
94	충청남도	태안군	근흥면	두야리 산122-1	-	구수산	拘睡山	산	36	45	23.68	126	15	08.37	<지명대장> 옛적 어떤 풍수가 지나다가 개가 조는 형국이라 하여 구수산이라 부르게 되었다 함
95	충청남도	홍성군	구항면	내현리 505-1	-	개물		거주	36	34	08.78	126	36	32.17	<지명대장> 풍수설에 굴목 뒷산에서 건너다보면 범이 개를 노리고 있는 형국이라 하여 개물이라 함
96	충청북도	영동군	양강면	쌍암리 145-3	-	법곡	法谷	거주	36	09	24.19	127	43	48.17	<지명대장> 개가 엎드린 것 같은 복구형(伏狗形)의 명당인 산이 있어 복구골이라 하다가 후에 법곡으로 변함
97	충청북도	음성군	감곡면	상평리 산61	-	개터		거주	37	03	53.17	127	37	49.02	<지명대장> 약630여년 전 권양촌이라는 묘가 있었는데 이 묘를 지키던 개가 죽자 그 자리에 묻은 터가 있어 개터라 함
98	충청북도	제천시	송학면	시곡리 156-6	선돌로2 안길 28-17	개무덤		거주	37	11	33.23	128	17	50.98	<지명대장> 옛날에 그 마을에 개가 죽으면 누구나 할 것 없이 그 마을 뒷산에 갖다 파묻기 때문에

번호	행정구역			지번주소	도로명주소	지명	한문	종류	경도			위도			지명유래
									도	분	초	도	분	초	
															  
99	충청북도	진천군	덕산면	구산리 411	구산1길 7-18	아랫개미실		거주	36	52	44.11	127	30	47.45	<p>개 무덤이 있었다 하여 개무덤이라 함 <지명대장> 동리 뒷산이 개모양이라 하여 개미실이라 하며 아래편에 있</p>

번호	행정구역			지번주소	도로명주소	지명	한문	종류	경도			위도			지명유래
									도	분	초	도	분	초	
															으므로 아랫개미실이라 함
100	충청북도	진천군	문백면	문덕리 160-2	-	구년터		거주	36	50	20.24	127	27	28.12	<지명대장> 동리가 개모양이라 하여 구대, 구년터라 함
101	충청북도	청주시	상당구	월용리 431	미원면 월용1길 59-20	가는골		거주	36	37	58.06	127	42	51.29	<지명대장> 동리 뒷산이 누워있는 개의 모습이라 하여 개눈골이라 하였는데 발음착오로 가는골이라 부르게 됨 <구지명대장> 동리 후산 형체가 누워있는 개 형용과 같다하여 개눈골이라 칭하였는데 발음착오로 가는골 이라 함
기 타 (미 고 시)	전라북도	임실군	지사면	영천리 174-5	충효로 2643	김개인 생가와 의견비	金盖仁 生家와 義犬碑	-	35	57	42.40	127	37	44.95	(서울대학교 규장각한국학연구원)< <보한집(奎4580)』에 수록된 오수설화 김개인(金盖仁)은 거령현(居寧縣) 사람이 개 한 마리를 길렀는데, 매우 귀여워했음. 어느 날 외출하는데 개도 또한 따라 나섰는데, 개인이 술에 취해서 길가에 누워 잘 때 들불이 장차 번져 오게 되었다. 개는 곧 곁에 있는 냇물에 몸을 적서 주위를 빙 둘러 풀과 잔디를 적시어 불길을 막아 놓고는 기운이 다하여 그만 죽고 말았다. 개인이 잠에서 깨어나 개가 한 자취를 보고는 슬프고 감동해서 노래를 지어 슬픔을 기록하고, 무덤을 만들어 장사 지낸 뒤에 지팡이

번호	행정구역			지번주소	도로명주소	지명	한문	종류	경도			위도			지명유래
									도	분	초	도	분	초	
															  <p>를 꽃아 이것을 표했다. 그런데 이 지팡막대가 나무로 자라났기 때문에 그 땅을 이름하여 오수(槲樹)라고 했다.</p>