 국토교통부		<b>보 도 자 료</b>	
		배포일시	2019. 10. 1(화) / 5매(본문2매, 붙임3매)
담당 부서	국토지리정보원 국토조사과	담당자	·과장 안재각, 사무관 강우구, 주무관 손현기 ·☎ (031)210-2605, 2710, 2708
보 도 일 시		2019년 10월 2일(수) 조간부터 보도하여 주시기 바랍니다. ※ 통신·방송·인터넷은 10. 1.(화) 11:00 이후 보도 가능	

## 21세기 대동여지도 「국가지도집」 다국어판 발간 30일 영문판 이어 스페인어·프랑스어판 발간...해외홍보교육 활용

□ 국토교통부 국토지리정보원(원장 사공호상)은 새로운 「대한민국 국가지도집 다국어판(스페인어·프랑스어)」을 발간하여 2019년 9월 30일부터 국내·외에 배포한다고 밝혔다.

\* 국가지도집: 우리나라의 영토, 경제, 사회, 문화, 역사의 통계를 도표와 지도 형식으로 표현한 국가공식 기록물

○ 이번에 발간된 국가지도집 다국어판은 2017년 발간된 「대한민국 국가지도집 청소년판(영문)」을 스페인어·프랑스어 사용 국가에 맞추어 콘텐츠를 개선하여 우리 국토 정보를 일목요연하게 정리·번역 하였다.

\* ('14~'16) 1권 영토와 역사, 2권 자연환경, 3권 인문환경 / ('17) 초등·중등판 발간

- 특히, 우리나라 국토의 변화 모습을 효과적으로 전달하기 위해 디지털 지도제작 기법과 인포그래픽 기법을 활용하여 제작함으로써 국가적 기록물의 위상에 맞는 품질을 확보하였다.

\* 대한민국 국가지도집은 2017년 미국 워싱턴DC에서 개최된 제29회 국제지도컨퍼런스 전시작품 시상식에서 지도집 부분 최우수상을 수상

□ 대한민국 국가지도집 다국어판은 최근까지 논란이 되고 있는 동북아 지역 내 영토관할권 문제와 관련하여 국제 사회에 효과적으로 홍보할 수 있는 국가의 공식적인 자료로써 홍보수단으로 활용될 것이다.

- 남미의 여러 국가(멕시코, 아르헨티나 등)에서는 이번에 발간된 국가지도집을 교육에 활용할 예정으로, 우리나라의 위상을 널리 알리는 좋은 계기가 될 것으로 본다.
  - 아울러, 국가지도집의 활용성을 높이기 위해, 대한민국 국가지도집 사이트(nationalatlas.ngii.go.kr)에서 전자파일도 제공할 예정이다.
- 국토지리정보원은 올해부터 3년간 「대한민국 국가지도집」 개정판(국문·영문)을 단계적으로 제작하여 우리 국토에 대한 최신의 정보를 국내·외에 보다 정확하고 신속하게 전달 할 계획이다.
- 국토지리정보원 사공호상 원장은 “다국어판 발간을 통해 우리 국토에 대한 인지도 확산은 물론 국제적 지지를 이끌어 내는 수단으로 활용되는 동시에 우호적 미래세대를 양산하는 매개체가 될 것으로 기대된다.” 고 밝혔다.



이 보도자료와 관련하여 보다 자세한 내용이나 취재를 원하시면 국토지리정보원 국토조사과 강우구 사무관 또는 손현기 주무관(☎ 031-210-2710, 2708)에게 연락주시기 바랍니다.

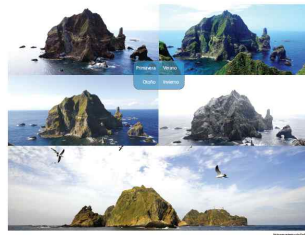
□ 국가지도집 스페인어판 (2019년 9월 발간)

○ 주요내용: 위치와 영역

Mapa de las cuatro esquinas de Corea: su tierra, agua y gente

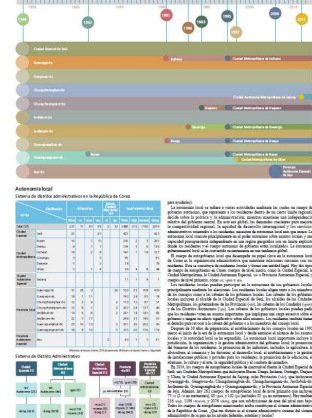


Dokdo

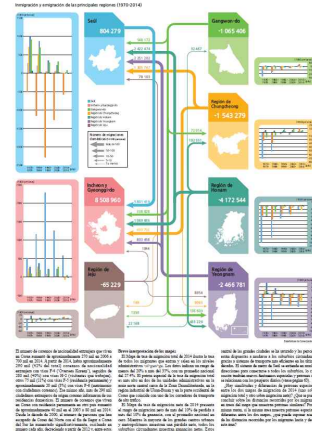

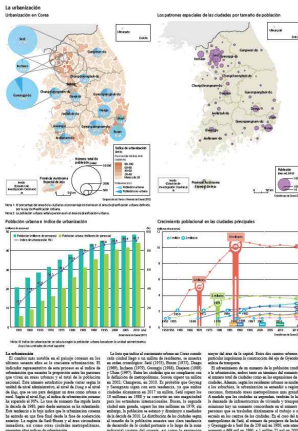


Dokdo es un grupo de tres penínsulas: la Tashiro de Corea en el SW, el Doam de Corea en el NE y el Doam de Corea en el SW. El grupo de islas de Dokdo incluye 22 islas y 36 rocas, con una superficie total de 187,74 km². El grupo de islas de Dokdo es un territorio que pertenece a Corea del Sur desde 1945. El grupo de islas de Dokdo es un territorio que pertenece a Corea del Sur desde 1945. El grupo de islas de Dokdo es un territorio que pertenece a Corea del Sur desde 1945.


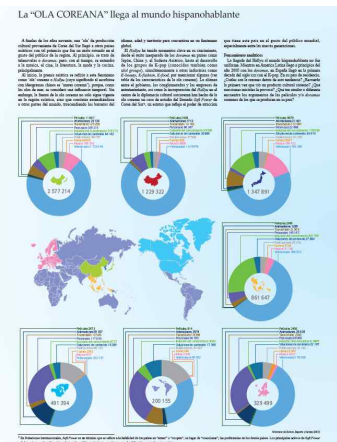
Centro de las destinas administrativas de primer nivel de la República de Corea



○ 주요내용: 국토의 변화와 발전




○ 주요내용: 세계 속의 한국

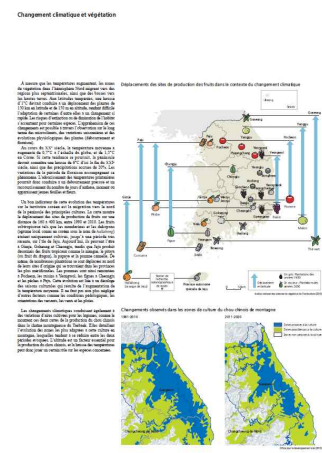

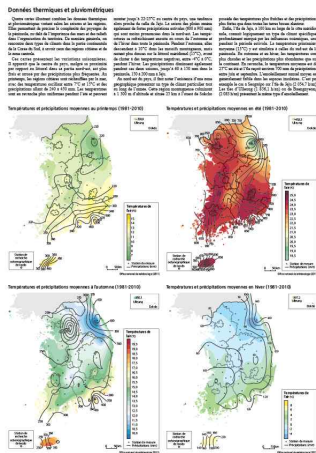


# □ 국가지도집 프랑스어판 (2019년 9월 발간)

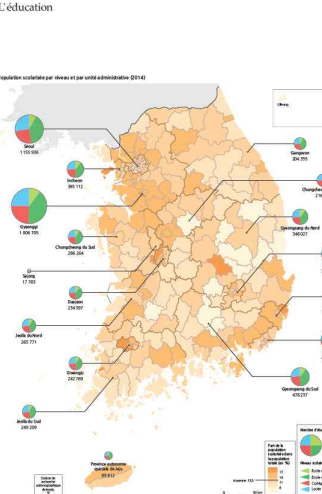
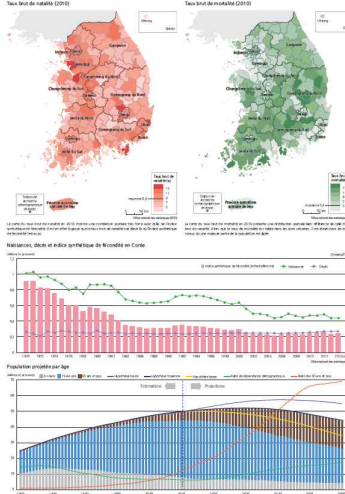
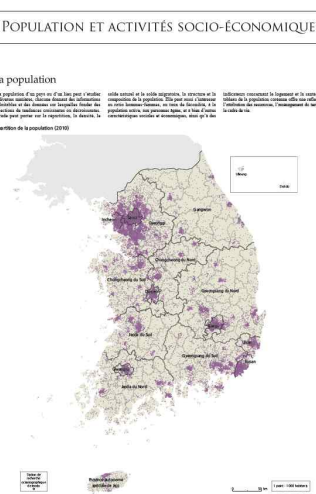
## ○ 주요내용: 위치와 영역



## ○ 주요내용: 우리국토의 자연환경



## ○ 주요내용: 우리국토의 인문환경



□ 29회 국제지도컨퍼런스 최우수상 수상 (2017년 7월)

