

시각장애인, 오대산 숲길 더 편하게 걷는다

- 국토지리정보원, 국립공원공단 협업 기반 국립공원 점자 안내 지도 제작
... '26년까지 전국 21개 국립공원 점자 안내 지도 제작 계획

- 국토교통부(장관 박상우) 국토지리정보원(원장 조우석)은 시각장애인을 위한 오대산 국립공원 점자 안내 지도*를 제작하여 3월 18일부터 제공한다.
 - * 시각장애인, 비시각장애인 모두 활용하도록 점자와 목자를 함께 표기하여 제작
 - 점자 안내 지도에는 오대산 국립공원의 기본 정보뿐만 아니라, 시각장애인이 산책 가능한 ‘상원사 가는길’ 과 ‘전나무 숲길’이 표현되어 있으며, 전나무의 크기와 생김새, 맨발 걷기 체험 구간 정보도 알 수 있도록 다양한 점자기호를 활용하였다.
- 오대산 국립공원 점자 안내 지도는 지난해 3월부터 국토지리정보원(국토부)과 국립공원공단(환경부)이 두 기관의 고유한 특성을 기반으로 유관기관 협업* 및 시각장애인 참여를 거쳐 제작하였다.
 - * (국토지리정보원) 지도 제작 기술지원, 전문가사용자 의견수렴, 현장 평가 등 (국립공원공단) 지도 배포, 국립공원 탐방지원센터 안내 및 생태체험프로그램 연계 등
 - 제작과정에서 맹학교, 시각장애인복지관 등의 시각장애인 전문가와 실사용자의 의견을 수렴하고, 실제 현장 평가도 진행하여 제작하였다.
- 오대산 국립공원 점자 안내 지도는 전국 맹학교와 시각장애인복지관에 배포하고, 국립공원 탐방지원센터에서 방문객들에게 무상제공할 예정이다.
 - 또한, 국토지리정보원 누리집(www.ngii.go.kr)을 통해 누구나 제한 없이 내려받기할 수 있도록 게재하고 있다.
- 조우석 국토지리정보원장은 “국립공원 점자 안내 지도를 통해 시각장애인도 국립공원의 가치를 누릴 수 있게 될 것이며, 공간정보 서비스의 사각지대가 개선될 것으로 기대한다”면서,

- “향후 국립공원공단뿐만 아니라, 문화체육관광부 등 타 부처와의 협업을 통해 시각장애인이 실생활에 필요로 하는 공간정보를 담은 지도 제작에 최선을 다할 계획”이라고 밝혔다.

□ 한편, 국토지리정보원은 '26년까지 전국 21개 국립공원 점자 안내지도를 제작할 계획이다.

담당 부서	국토지리정보원 지리정보과	책임자	과 장	이진우	(031-210-2606)
		담당자	사무관	류원일	(031-210-2730)
		담당자	주무관	조혜경	(031-210-2731)



더 아픈 환자에게 양보해 주셔서 감사합니다
가벼운 증상은 동네 병·의원으로



구 분 오대산 국립공원 점자 안내지도 최종안

목차

전나무숲길 상권사

오대산국립공원 점자 안내지도

오대산국립공원은 문화와 자연이 함께 어우러지며 1,563m의 비로봉, 작은 금강산 소금강이 있다. 홍천군, 평창군, 강릉시에 걸쳐 백두대간에 위치하며 약 6,500여 종의 동식물이 서식하고 있고 상원사와 칠정사에는 국보, 보물 등 문화유산이 가득하다.




범례

- 행정경계
- 탐방로
- ① 상원사
- ② 전나무숲
- 오대산 국립공원

키 180cm 성인의 약 15배인 전나무 알아보기

뛰어넘어 줄기 끝은 아름드리 솔기과 진초목의 희죽한 잎을 가진 나무로 열매는 송방울이고 크기는 30~40m임

소나무과의 일종으로 식물성 산균물인 피톤치드가 나와 스트레스를 감소시킴

칠정사 일주문에서 금강교까지 황포길 1km에 걸쳐 양 옆으로 줄지어 있음



키 180cm 성인 (1.8m=180cm)

국립공원부, 환경부, 국립자연리뷰, 국립자연휴양림

정무 부지 간의 협업사업으로 지역경제에 의해 보충되고 있으므로 무단채취 할 수 없습니다. 제작: S 대한관광서비스

1 상원사 가는 길

상원탐방지원센터에서 상원사까지 거리:약400m/소요시간:10분



범례

- 탐방로
- 탐방지
- 화장실
- 계단
- 길
- 버스정류장
- 주차장
- 흙길
- 계곡
- 상원사

2 전나무숲길

전나무숲 탐방로 거리:1.9km/소요시간:약1시간
전나무 숲길:900m 순행탐방로:1km (일주문~계곡구간)




범례

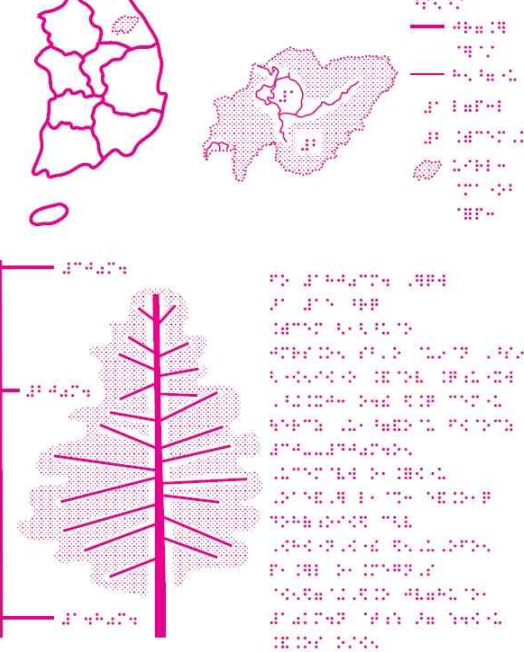
- 전나무숲길
- 탐방지
- 화장실
- 연발견기
- 길
- 순행탐방로
- 탐방지
- 주차장
- 계곡
- 다리

점자


점자 안내도




점자 안내도



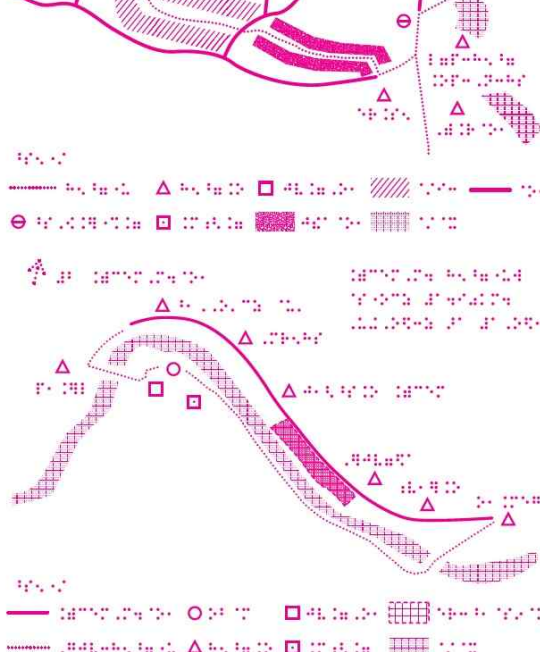
점자 안내도



점자 안내도



점자 안내도



참고2

실사용자 의견수렴 및 생태체험 사진 ※ 대용량 파일 별첨



실사용자 의견수렴



시각장애인 생태체험 연계