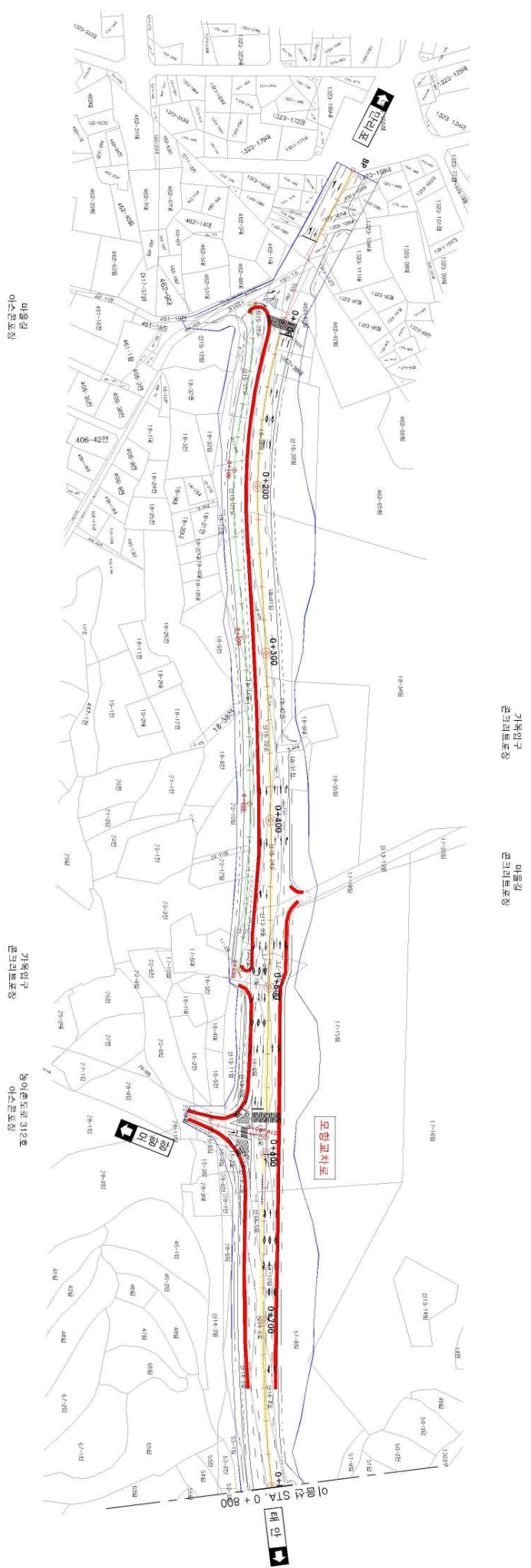


도로점용 사전 공개 용지도 (1)

(소원면 모항리 ~ 소원면 모항리)



가동면구
관크리보포장

마동길
관크리보포장

비동길
아산면포장

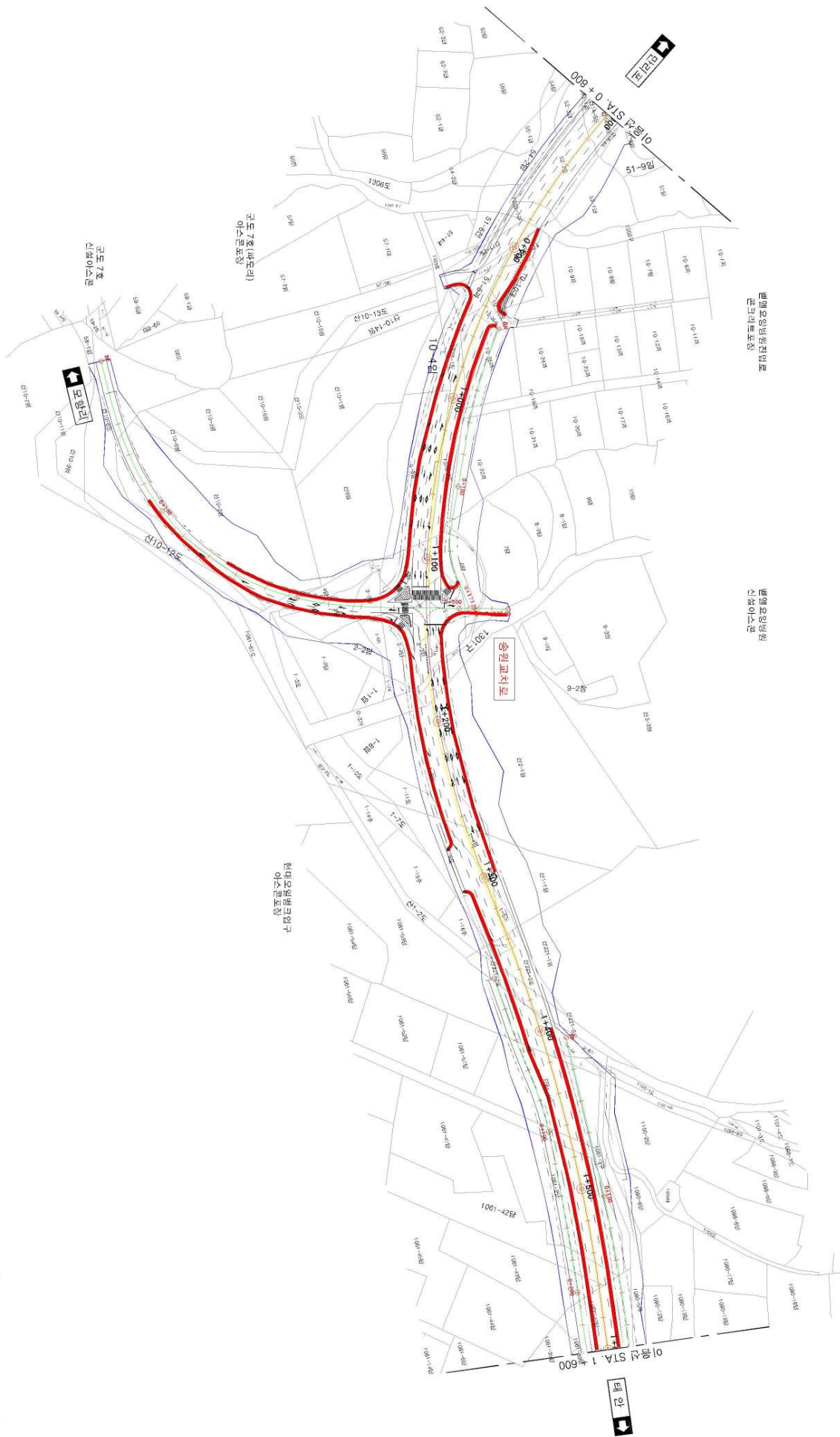
가동면구
관크리보포장

유이안도로 312호
아산면포장

법		례	
	용지경계		도로점용경계선

도로점용 사전 공개 용지도 (2)

(소원면 모항리 ~ 소원면 송현리)

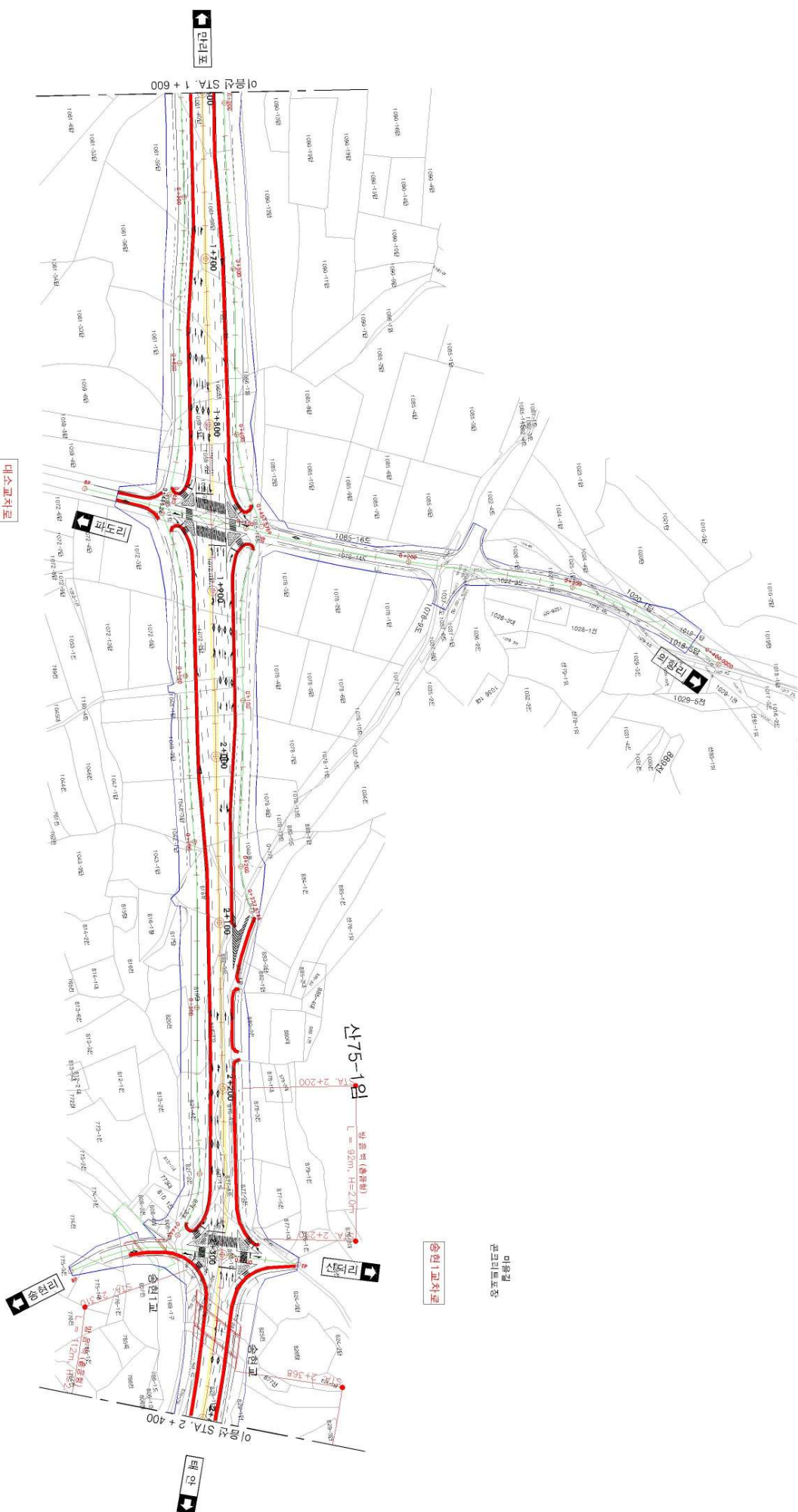


범		례	
	도로점용사거간		용지경계

도로점용 사전 공개 용지도 (3)

(소원면 송현리 ~ 소원면 송현리)

리도 208호
이노포장



리도 208호
이노포장

대수교차점

미용길
반크리토포장

송현교차점

미용길
반크리토포장

법		례	
	용지경계		도로점용경계

도로점용 사전 공개 용지도 (4)

(소원면 송현리 ~ 소원면 송현리)



범	례
—	용지경계
—	도로점용지경계

도로점용 사전 공개 용지도 (5)

(소원면 송현리 ~ 소원면 송현리)

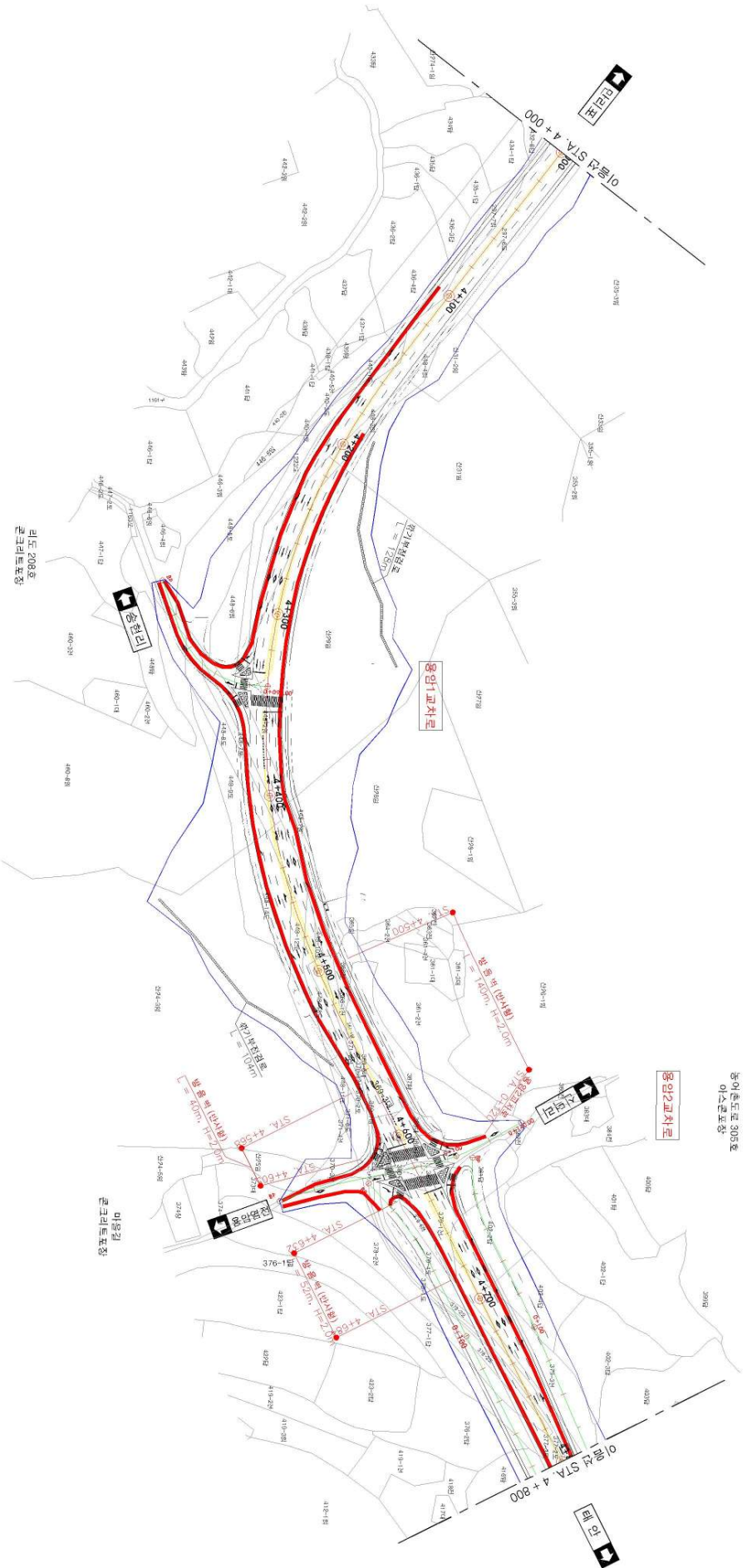
면도 104호
관리사무소
독점과처분



구분	색상
용지경계	Red
도로점용선	Blue

도로점용 사전 공개 용지도 (6)

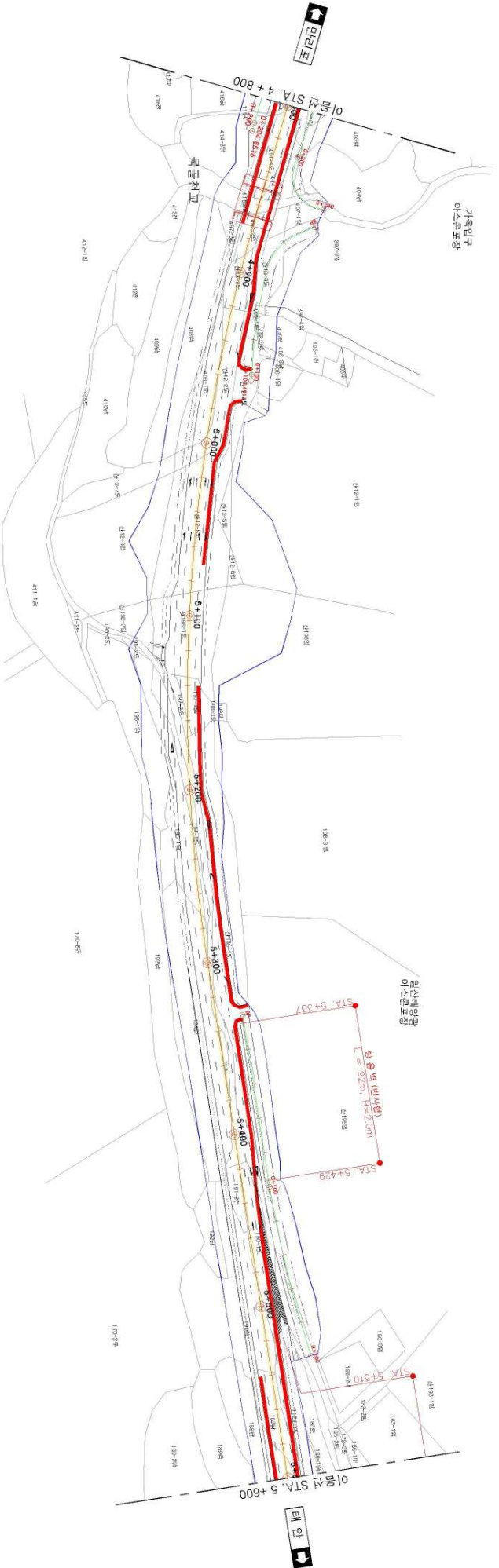
(소원면 송현리 ~ 소원면 송현리)



번	례
—	용지경계
—	도로점용지구간

도로점용 사전 공개 용지도 (7)

(소원면 송현리 ~ 소원면 신덕리)



구분	내용
—	용지경계
—	도로점용권지구경

도로점용 사전 공개 용지도 (10)

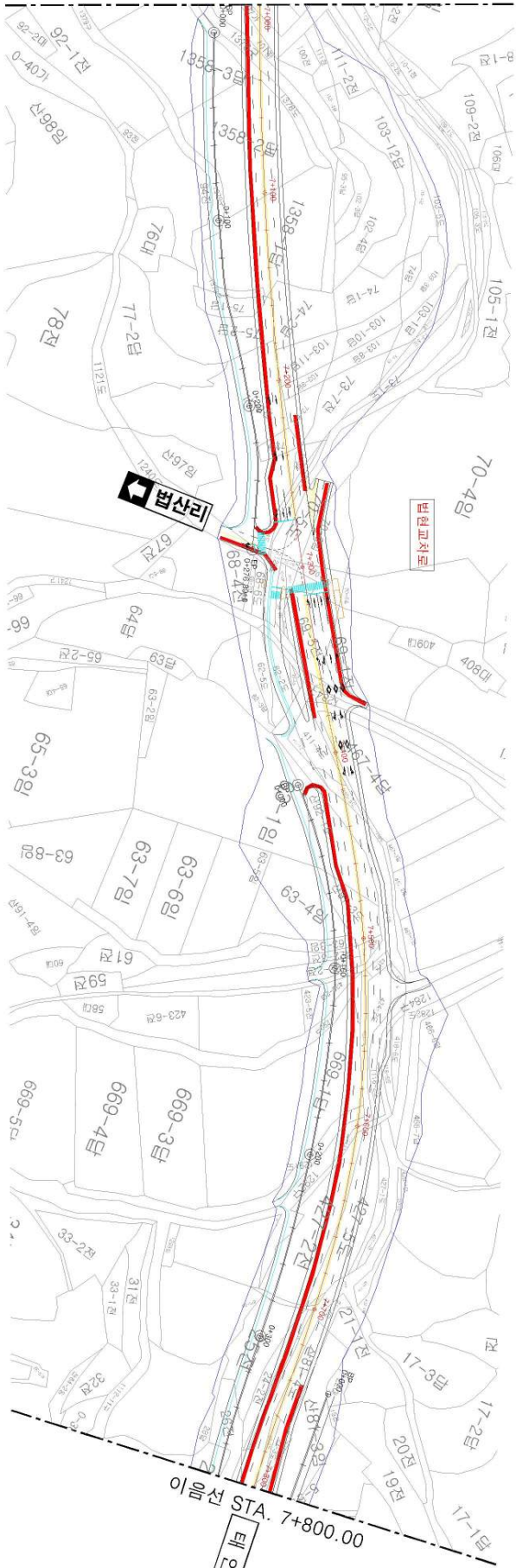
(소원면 신덕리 ~ 소원면 신덕리)

기준년도 32호
아스콘포장

마을길
비포장

마을길
콘크리트포장

이음선 STA. 7+000.00



이음선 STA. 7+800.00



리도 201호
콘크리트포장

가동인구
비포장

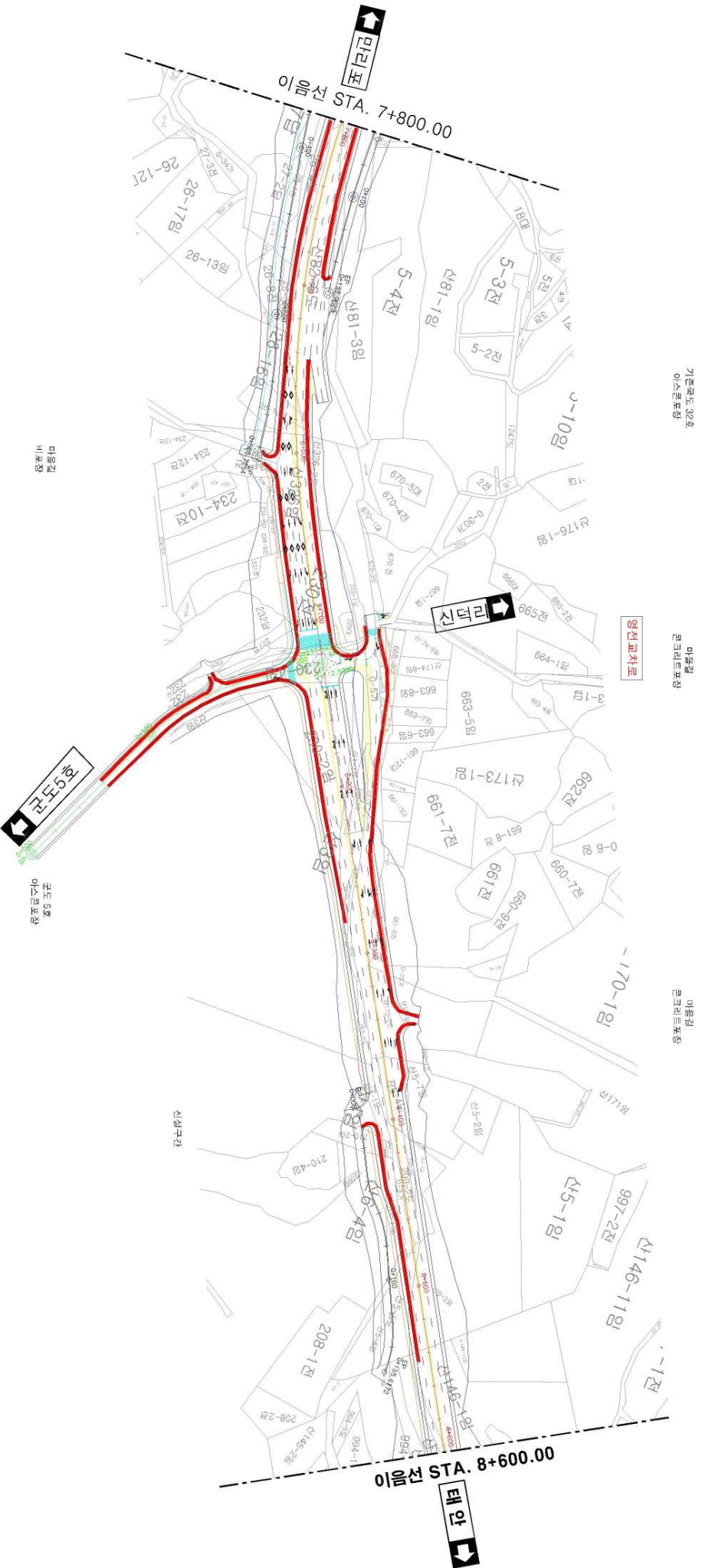
마을길

법원리
비포장

법	레
공시경계	도로점용지구선

도로점용 사전 공개 용지도 (11)

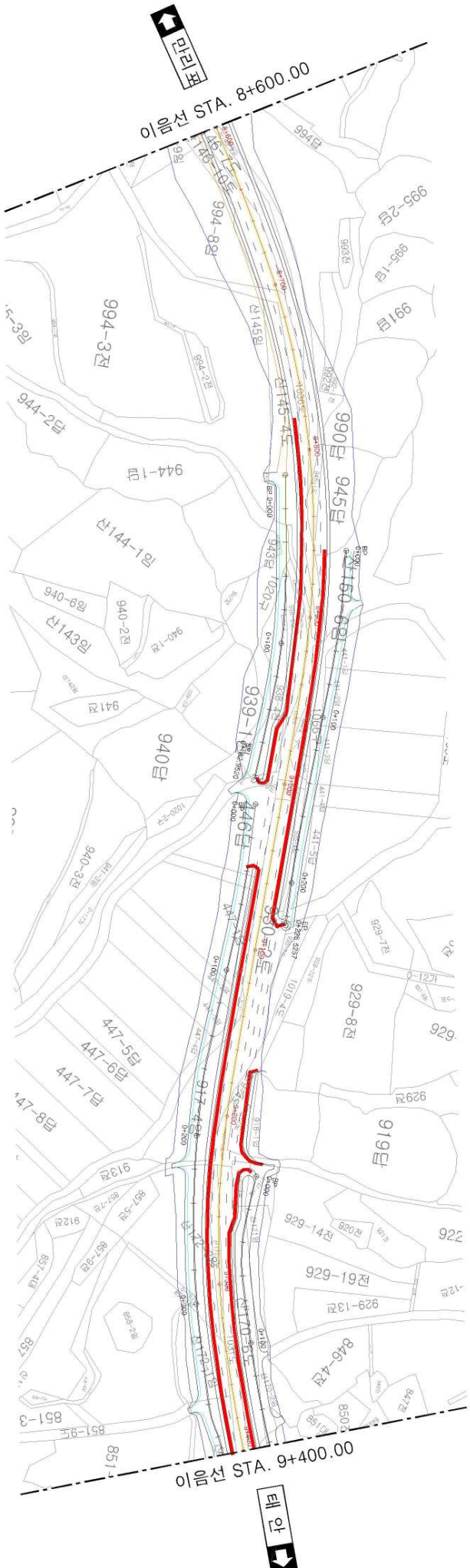
(소원면 신덕리 ~ 소원면 시목리)



면	색
도로점용면적	Red
공시경계	Blue

도로점용 사전 공개 용지도 (12)

(소원면 시목리 ~ 소원면 시목리)



한일주방수 연구
이승길
비표장

이승길
비표장

면	계
	용지경계
	도부정용지계구간

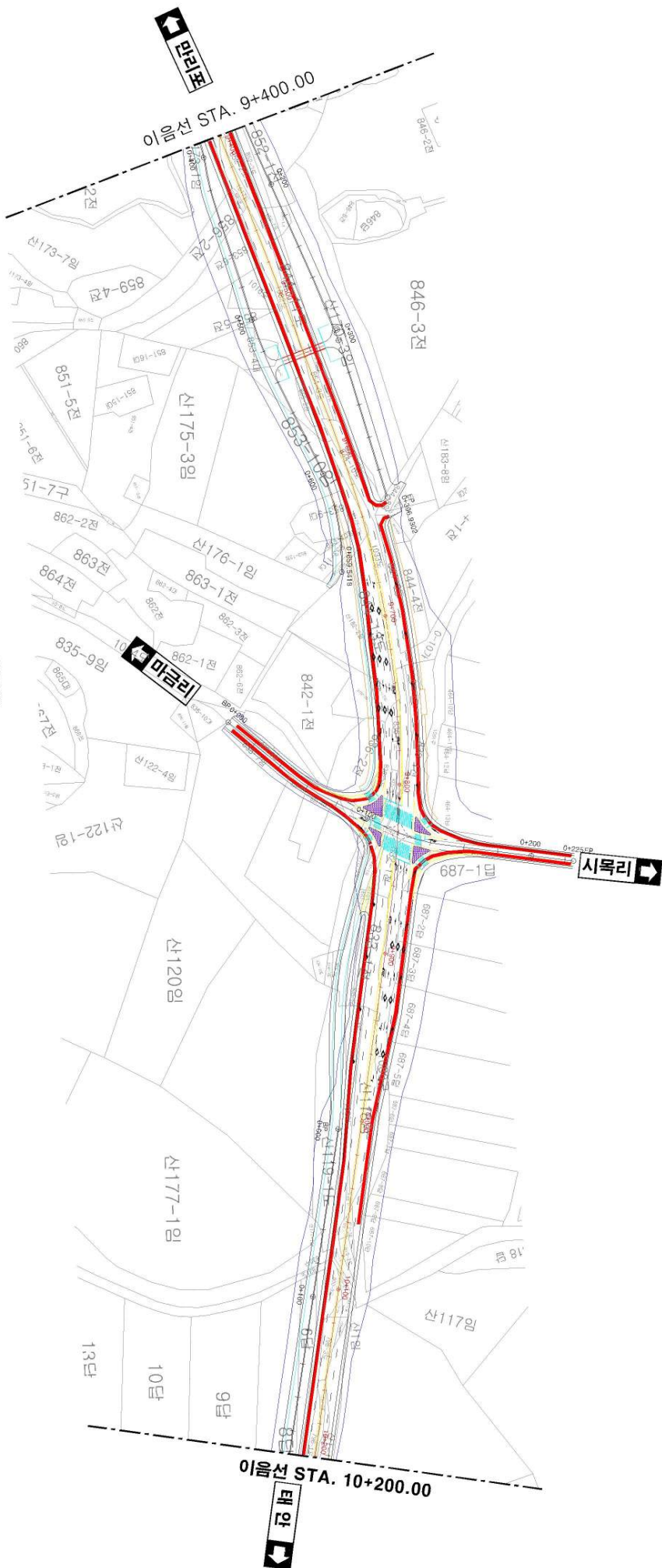
도로점용 사전 공개 용지도 (13)

(소원면 시목리 ~ 근흥면 수룡리)

이음선
관리번호포장

리도 210호
관리번호포장

중대교차로

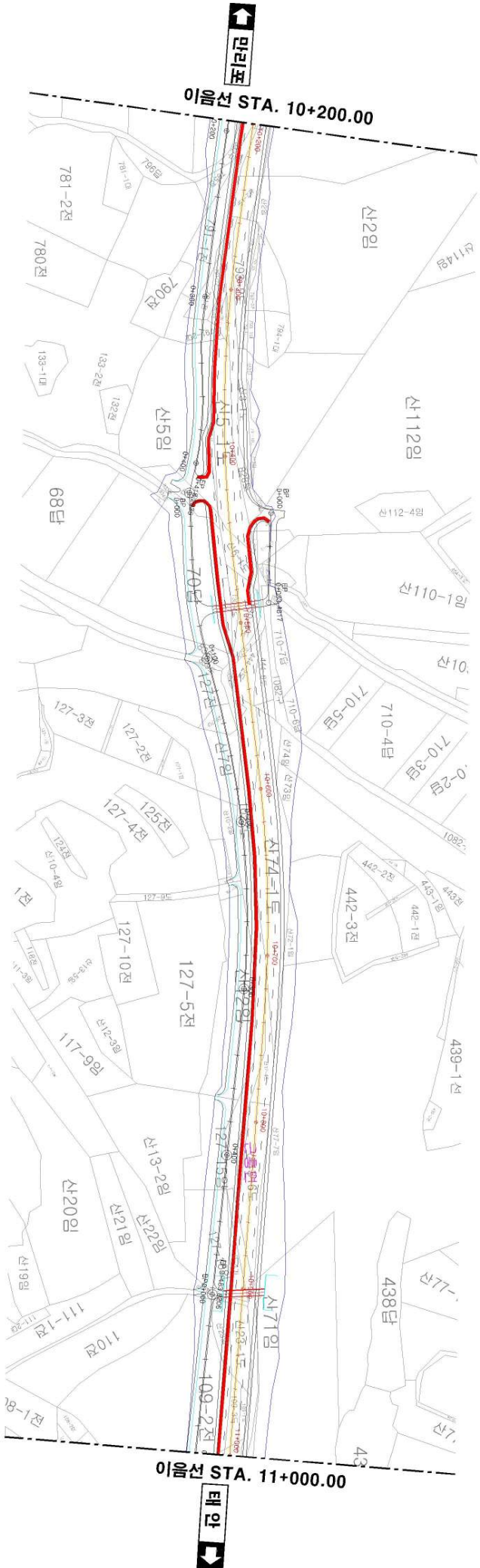


리도 210호
관리번호포장

번호	설명
1	용지경계
2	도로점용권역구간

도로점용 사전 공개 용지도 (14)

(근흥면 수룡리 ~ 소원면 시목리)



승려산정 마을
판도리 트포장

마을길
비포장

← 민리포

이름선 STA. 10+200.00

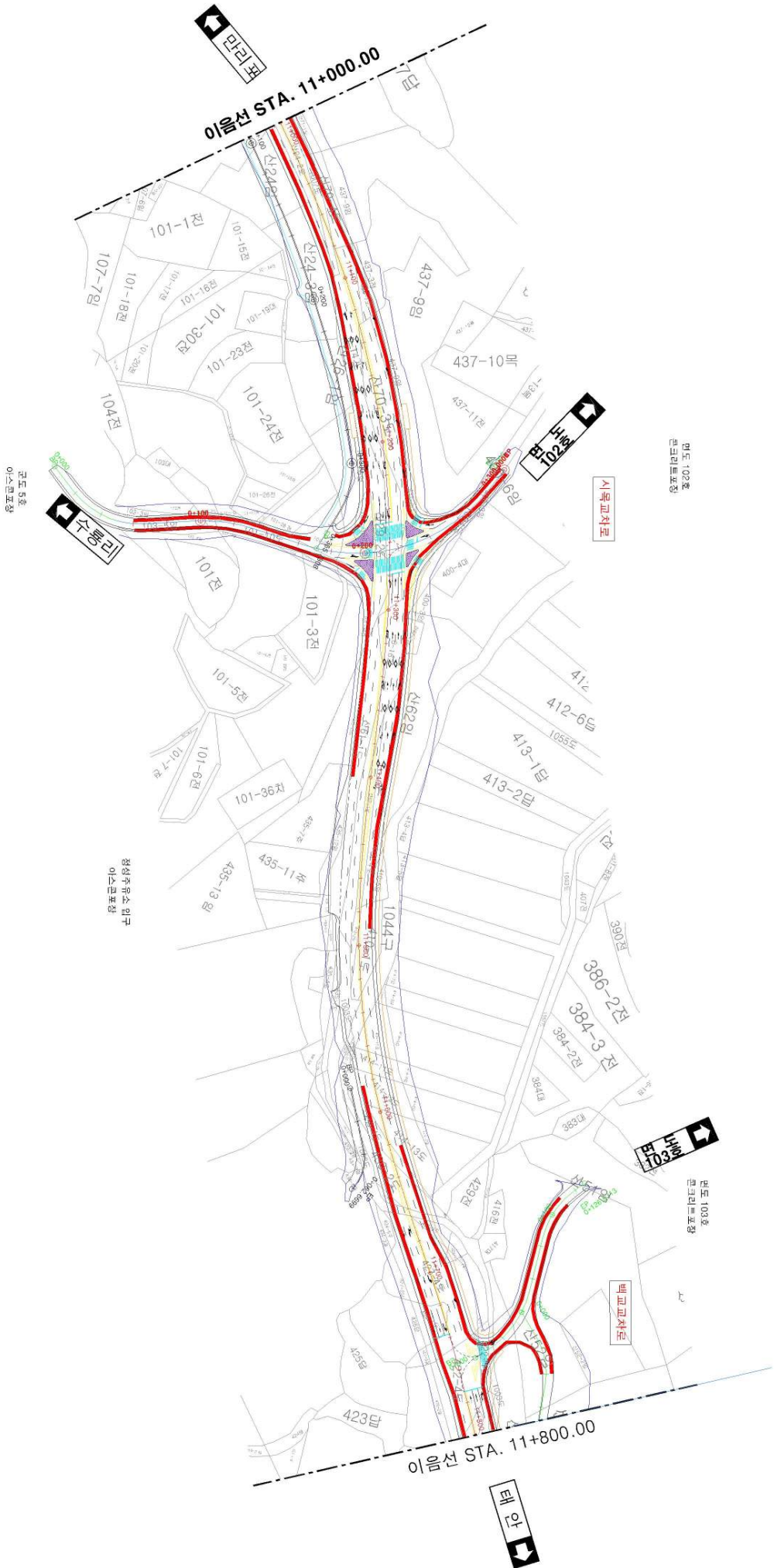
이름선 STA. 11+000.00

태안 →

점	레
■	용지경계
■	도로점용권지쿠안

도로점용 사전 공개 용지도 (15)

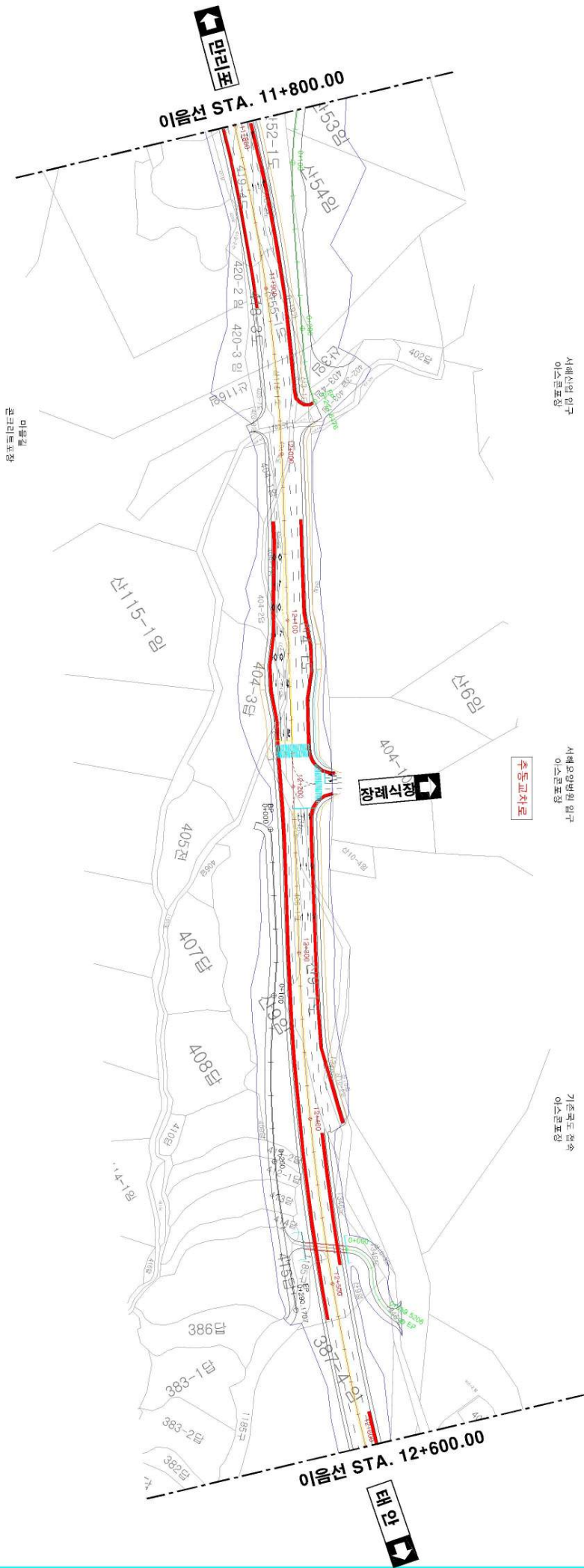
(군흥면 수릉리 ~ 소원면 시목리)



구분	색상
도로점용지	빨간색
공적용지	파란색

도로점용 사전 공개 용지도 (16)

(소원면 시목리 ~ 근흥면 두야리)



구분	내용
—	점용지
—	점용지경계
—	도로계획경계수준

